

## Tissu économique

### Zone étudiée

QP Le Plateau (QP091025)

### Zones de comparaison

Commune 2019 : Ris-Orangis

EPCI 2015 : CA Evry Centre Essonne (Caeece)

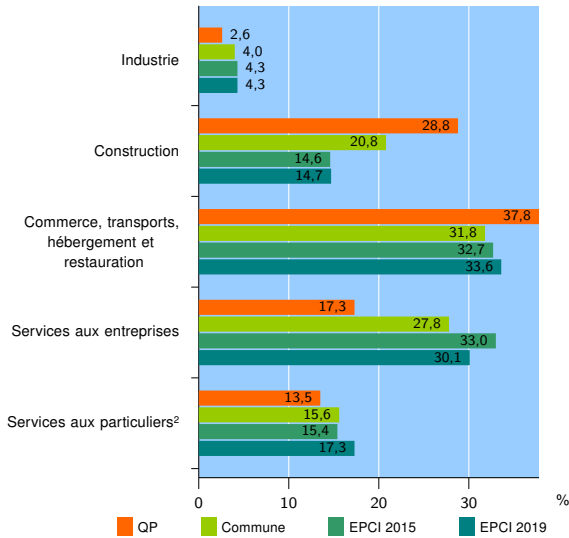
EPCI 2019 : CA Grand Paris Sud Seine Essonne Sénart

### Activité des établissements

	QP	Commune	EPCI 2015	EPCI 2019
<b>Nombre d'établissements</b>	<b>156</b>	<b>2 130</b>	<b>9 929</b>	<b>23 309</b>
Industrie	4	84	424	1 007
Construction	45	443	1 445	3 416
Commerce, transports, hébergement et restauration	59	678	3 251	7 823
Dont : commerce de gros <sup>1</sup>	4	114	695	1 479
commerce de détail <sup>1</sup>	25	213	1 055	2 723
Services aux entreprises	27	592	3 281	7 023
Services aux particuliers <sup>2</sup>	21	333	1 528	4 040
Dont : enseignement, santé et action sociale	7	191	987	2 471

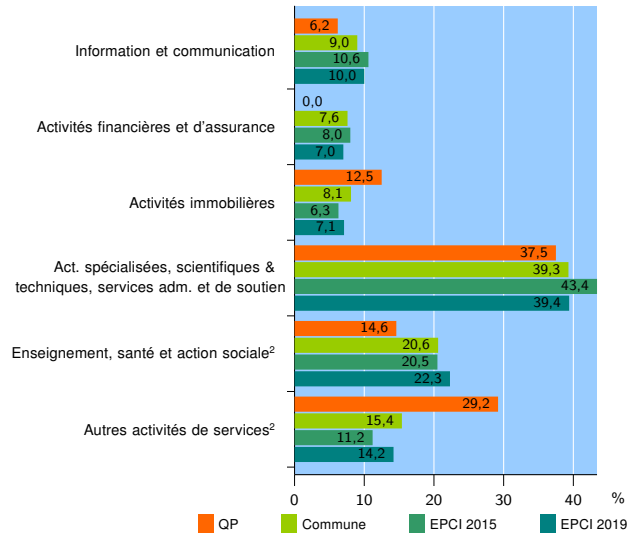
Source : Insee, Répertoire des entreprises et des établissements<sup>3</sup> (Sirene) au 31/12/2017

### Activité des établissements



Source : Insee, Répertoire des entreprises et des établissements<sup>3</sup> (Sirene) au 31/12/2017

### Activité des établissements de service



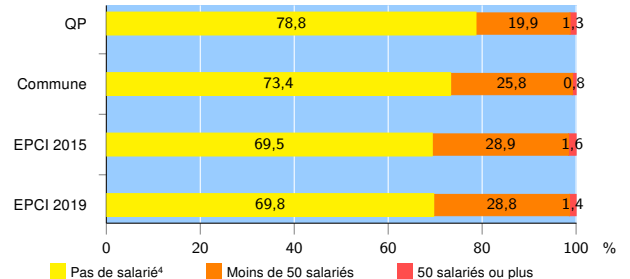
Source : Insee, Répertoire des entreprises et des établissements<sup>3</sup> (Sirene) au 31/12/2017

### Démographie d'établissements

	QP	Commune	EPCI 2015	EPCI 2019
<b>Créations et transferts d'établissements</b>	<b>55</b>	<b>502</b>	<b>2 202</b>	<b>5 348</b>
Part des transferts (%)	0,0	19,9	21,1	18,3
Part des créations (%)	100,0	80,1	78,9	81,7
Part de micro-entrepreneurs parmi les créations d'établissements (%)	60,0	50,2	51,0	54,5
<b>Taux de créations et transferts (%)</b>	<b>35,3</b>	<b>23,6</b>	<b>22,2</b>	<b>22,9</b>

Source : Insee, Répertoire des entreprises et des établissements<sup>3</sup> (Sirene) en 2018

### Taille des établissements



Source : Insee, Répertoire des entreprises et des établissements<sup>3</sup> (Sirene) au 31/12/2017

<sup>1</sup> : À l'exception des automobiles et des motocycles

<sup>2</sup> : Les services aux particuliers sont composés de l'enseignement, santé et action sociale ainsi que des autres activités de service

<sup>3</sup> : Établissements du champ marchand non agricole

<sup>4</sup> : Y compris inconnu et non enregistré

### Signes conventionnels utilisés

s : secret statistique (y compris entre indicateurs et entre zones géographiques)  
nd : données non disponibles ou non diffusables (ex. mauvaise qualité de géolocalisation)  
/// : absence de résultat due à la nature des choses (ex. pas d'EPCI 2015)