

## Tissu économique

### Zone étudiée

QP Champs Elysées (QP091024)

### Zones de comparaison

Commune 2018 : Évry

EPCI 2015 : CA Evry Centre Essonne (Caèce)

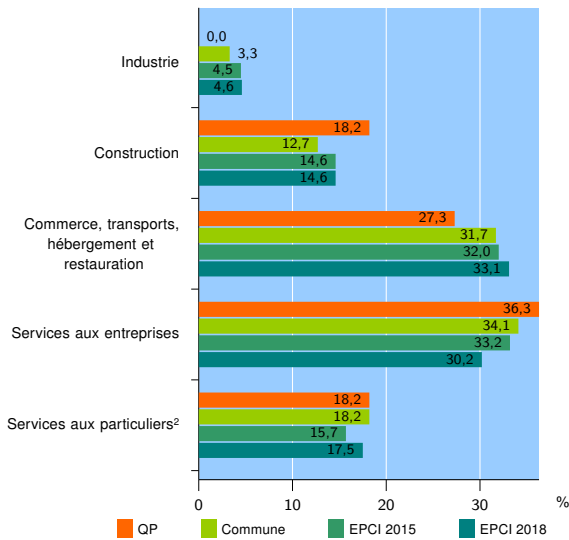
EPCI 2018 : CA Grand Paris Sud Seine Essonne Sénart

### Activité des établissements

	QP	Commune	EPCI 2015	EPCI 2018
<b>Nombre d'établissements</b>	<b>44</b>	<b>3 967</b>	<b>9 210</b>	<b>21 556</b>
Industrie	0	129	414	981
Construction	8	503	1 344	3 158
Commerce, transports, hébergement et restauration	12	1 259	2 948	7 129
Dont : commerce de gros <sup>1</sup>	3	199	655	1 398
commerce de détail <sup>1</sup>	6	514	990	2 531
Services aux entreprises	16	1 352	3 057	6 511
Services aux particuliers <sup>2</sup>	8	724	1 447	3 777
Dont : enseignement, santé et action sociale	6	532	964	2 360

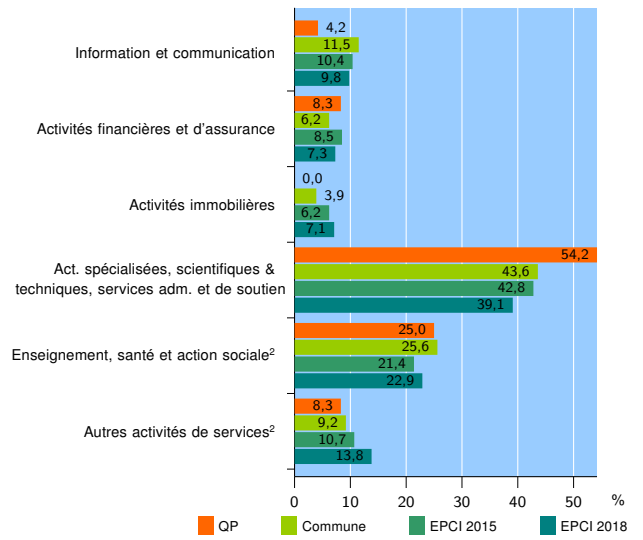
Source : Insee, Répertoire des entreprises et des établissements<sup>3</sup> (Sirene) au 31/12/2016

### Activité des établissements



Source : Insee, Répertoire des entreprises et des établissements<sup>3</sup> (Sirene) au 31/12/2016

### Activité des établissements de service



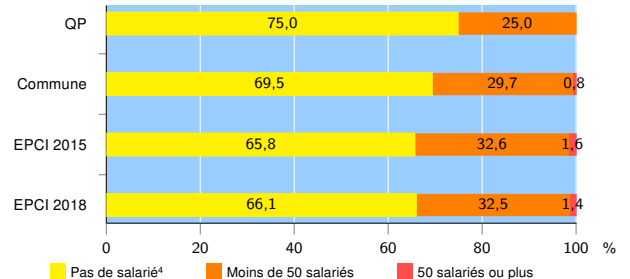
Source : Insee, Répertoire des entreprises et des établissements<sup>3</sup> (Sirene) au 31/12/2016

### Démographie d'établissements

	QP	Commune	EPCI 2015	EPCI 2018
<b>Créations et transferts d'établissements</b>	<b>13</b>	<b>846</b>	<b>1 838</b>	<b>4 559</b>
Part des transferts (%)	15,4	18,3	21,2	19,0
Part des créations (%)	84,6	81,7	78,8	81,0
Part de micro-entrepreneurs parmi les créations d'établissements (%)	45,5	48,3	45,3	48,7
<b>Taux de créations et transferts (%)</b>	<b>29,5</b>	<b>21,3</b>	<b>20,0</b>	<b>21,1</b>

Source : Insee, Répertoire des entreprises et des établissements<sup>3</sup> (Sirene) en 2017

### Taille des établissements



Source : Insee, Répertoire des entreprises et des établissements<sup>3</sup> (Sirene) au 31/12/2016

<sup>1</sup> : À l'exception des automobiles et des motocycles

<sup>2</sup> : Les services aux particuliers sont composés de l'enseignement, santé et action sociale ainsi que des autres activités de service

<sup>3</sup> : Établissements du champ marchand non agricole

<sup>4</sup> : Y compris inconnu et non enregistré

### Signes conventionnels utilisés

s : secret statistique (y compris entre indicateurs et entre zones géographiques)  
nd : données non disponibles ou non diffusables (ex. mauvaise qualité de géolocalisation)  
/// : absence de résultat due à la nature des choses (ex. pas d'EPCI 2015)