

## Tissu économique

### Zone étudiée

QP Le Canal (QP091016)

### Zones de comparaison

Commune 2015 : Courcouronnes

EPCI 2015 : CA Evry Centre Essonne (Caeece)

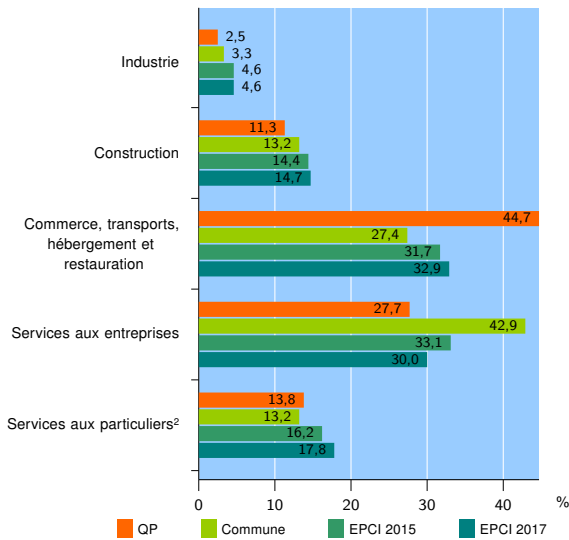
EPCI 2017 : CA Grand Paris Sud Seine Essonne Sénart

### Activité des établissements

	QP	Commune	EPCI 2015	EPCI 2017
<b>Nombre d'établissements</b>	<b>159</b>	<b>1 338</b>	<b>8 898</b>	<b>20 844</b>
Industrie	4	44	407	969
Construction	18	177	1 285	3 064
Commerce, transports, hébergement et restauration	71	367	2 822	6 848
Dont : commerce de gros <sup>1</sup>	6	94	636	1 350
commerce de détail <sup>1</sup>	32	109	995	2 534
Services aux entreprises	44	574	2 942	6 251
Services aux particuliers <sup>2</sup>	22	176	1 442	3 712
Dont : enseignement, santé et action sociale	8	112	963	2 312

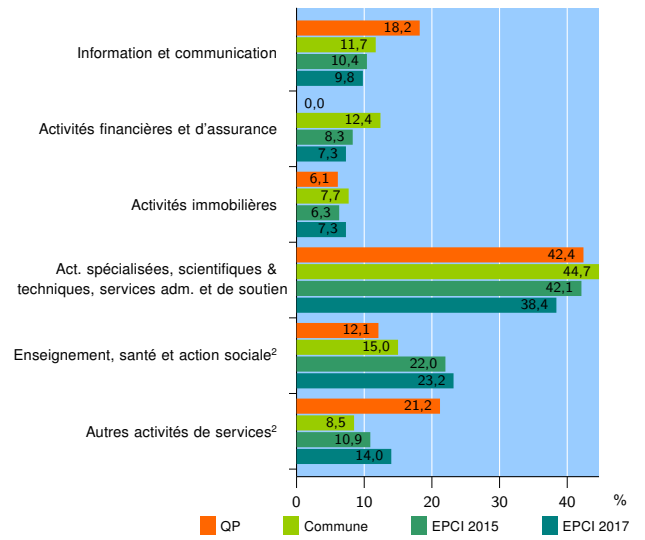
Source : Insee, Répertoire des entreprises et des établissements<sup>3</sup> (Sirene) au 31/12/2015

### Activité des établissements



Source : Insee, Répertoire des entreprises et des établissements<sup>3</sup> (Sirene) au 31/12/2015

### Activité des établissements de service



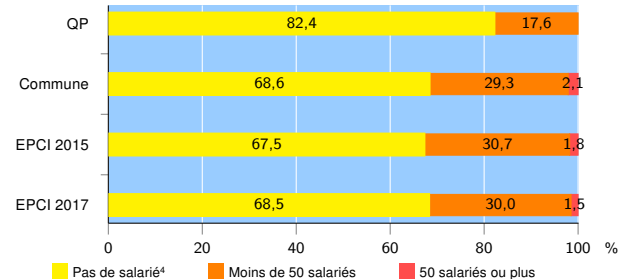
Source : Insee, Répertoire des entreprises et des établissements<sup>3</sup> (Sirene) au 31/12/2015

### Démographie d'établissements

	QP	Commune	EPCI 2015	EPCI 2017
<b>Créations et transferts d'établissements</b>	<b>41</b>	<b>220</b>	<b>1 596</b>	<b>3 994</b>
Part des transferts (%)	7,3	21,8	21,3	19,6
Part des créations (%)	92,7	78,2	78,7	80,4
Part de micro-entrepreneurs parmi les créations d'établissements (%)	55,3	29,1	39,8	45,1
<b>Taux de créations et transferts (%)</b>	<b>25,8</b>	<b>16,4</b>	<b>17,9</b>	<b>19,2</b>

Source : Insee, Répertoire des entreprises et des établissements<sup>3</sup> (Sirene) en 2016

### Taille des établissements



Source : Insee, Répertoire des entreprises et des établissements<sup>3</sup> (Sirene) au 31/12/2015

<sup>1</sup> : À l'exception des automobiles et des motocycles

<sup>2</sup> : Les services aux particuliers sont composés de l'enseignement, santé et action sociale ainsi que des autres activités de service

<sup>3</sup> : Établissements du champ marchand non agricole

<sup>4</sup> : Y compris inconnu et non enregistré

### Signes conventionnels utilisés

s : secret statistique (y compris entre indicateurs et entre zones géographiques)  
nd : données non disponibles ou non diffusables (ex. mauvaise qualité de géolocalisation)  
/// : absence de résultat due à la nature des choses (ex. pas d'EPCI 2015)