

## Tissu économique

### Zone étudiée

QP Les Hautes Mardelles (QP091011)

### Zones de comparaison

Commune 2020 : Bruny

EPCI 2015 : CA du Val d'Yerres (Cavy)

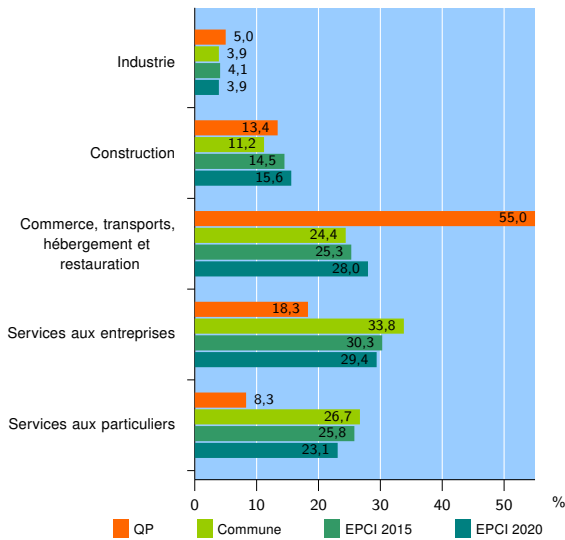
EPCI 2020 : CA Val d'Yerres Val de Seine

### Activité des établissements

	QP	Commune	EPCI 2015	EPCI 2020
<b>Nombre d'établissements</b>	<b>60</b>	<b>1 667</b>	<b>5 975</b>	<b>11 226</b>
Industrie	3	65	243	438
Construction	8	186	870	1 746
Commerce, transports, hébergement et restauration	33	407	1 510	3 142
Dont : commerce de gros <sup>1</sup>	4	65	230	424
commerce de détail <sup>1</sup>	4	162	577	1 264
Services aux entreprises	11	564	1 809	3 303
Services aux particuliers	5	445	1 543	2 597
Dont : enseignement, santé et action sociale	0	300	1 055	1 684

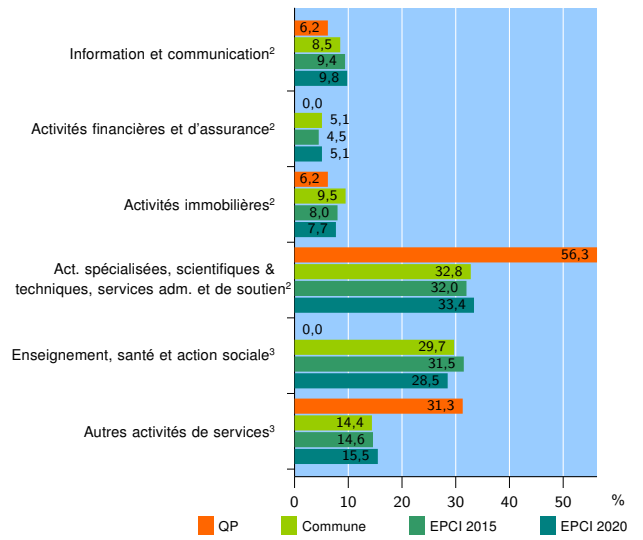
Source : Insee, Répertoire des entreprises et des établissements<sup>4</sup> (Sirene) au 31/12/2018

### Activité des établissements



Source : Insee, Répertoire des entreprises et des établissements<sup>4</sup> (Sirene) au 31/12/2018

### Activité des établissements de service



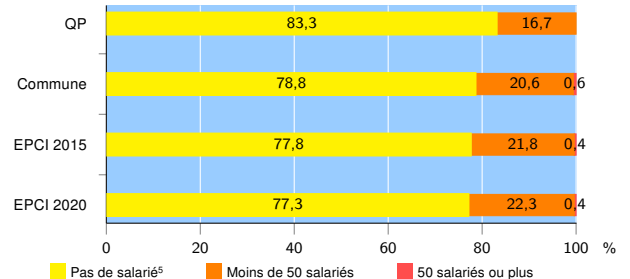
Source : Insee, Répertoire des entreprises et des établissements<sup>4</sup> (Sirene) au 31/12/2018

### Démographie d'établissements

	QP	Commune	EPCI 2015	EPCI 2020
<b>Créations et transferts d'établissements</b>	<b>36</b>	<b>419</b>	<b>1 404</b>	<b>2 836</b>
Part des transferts (%)	5,6	17,4	15,7	14,7
Part des créations (%)	94,4	82,6	84,3	85,3
Part de micro-entrepreneurs parmi les créations d'établissements (%)	70,6	65,6	64,4	64,8
<b>Taux de créations et transferts (%)</b>	<b>60,0</b>	<b>25,1</b>	<b>23,5</b>	<b>25,3</b>

Source : Insee, Répertoire des entreprises et des établissements<sup>4</sup> (Sirene) en 2019

### Taille des établissements



Source : Insee, Répertoire des entreprises et des établissements<sup>4</sup> (Sirene) au 31/12/2018

<sup>1</sup> : À l'exception des automobiles et des motocycles

<sup>2</sup> : Services aux entreprises

<sup>3</sup> : Services aux particuliers

<sup>4</sup> : Établissements du champ marchand non agricole

<sup>5</sup> : Y compris inconnu et non enregistré

### Signes conventionnels utilisés

s : secret statistique (y compris entre indicateurs et entre zones géographiques)  
nd : données non disponibles ou non diffusables (ex. mauvaise qualité de géolocalisation)  
/// : absence de résultat due à la nature des choses (ex. pas d'EPCI 2015)