

## Tissu économique

### Zone étudiée

QP Les Aunettes (QP091010)

### Zones de comparaison

Commune 2014 : Sainte-Geneviève-des-Bois

EPCI 2015 : CA du Val d'Orge (Cavo)

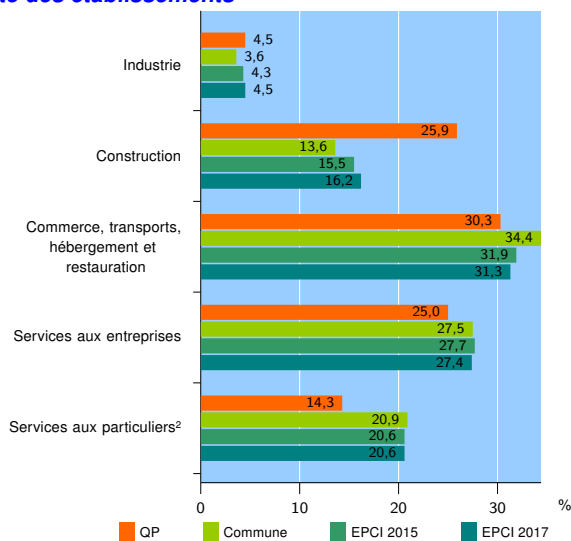
EPCI 2017 : CA Coeur d'Essonne

### Activité des établissements

	QP	Commune	EPCI 2015	EPCI 2017
<b>Nombre d'établissements</b>	<b>112</b>	<b>2 161</b>	<b>7 195</b>	<b>10 304</b>
Industrie	5	77	309	461
Construction	29	294	1 115	1 672
Commerce, transports, hébergement et restauration	34	744	2 300	3 224
Dont : commerce de gros <sup>1</sup>	5	111	385	534
commerce de détail <sup>1</sup>	16	379	1 019	1 410
Services aux entreprises	28	595	1 991	2 821
Services aux particuliers <sup>2</sup>	16	451	1 480	2 126
Dont : enseignement, santé et action sociale	9	279	913	1 294

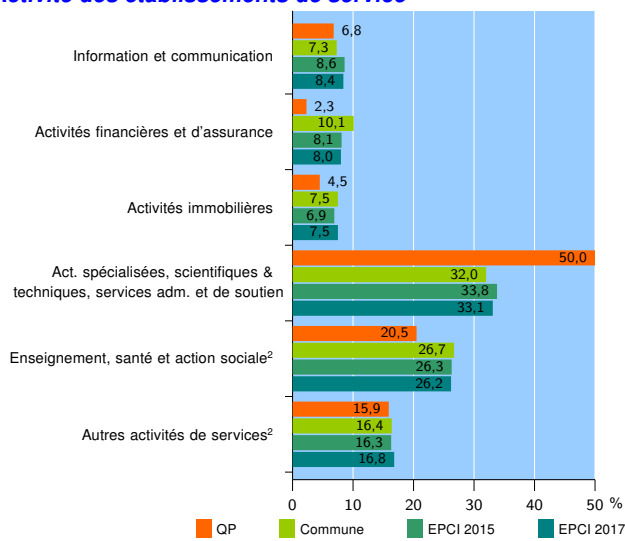
Source : Insee, Répertoire des entreprises et des établissements<sup>3</sup> (Sirene) au 01/01/2015

### Activité des établissements



Source : Insee, Répertoire des entreprises et des établissements<sup>3</sup> (Sirene) au 01/01/2015

### Activité des établissements de service



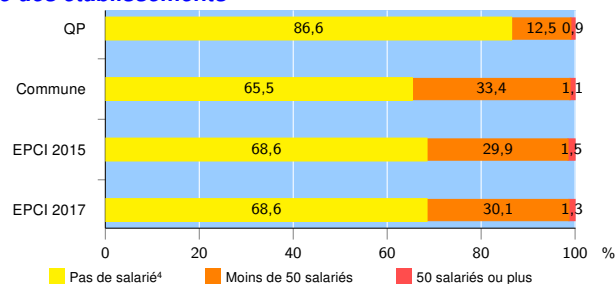
Source : Insee, Répertoire des entreprises et des établissements<sup>3</sup> (Sirene) au 01/01/2015

### Démographie d'établissements

	QP	Commune	EPCI 2015	EPCI 2017
<b>Créations et transferts d'établissements</b>	<b>31</b>	<b>338</b>	<b>1 246</b>	<b>1 751</b>
Part des transferts (%)	6,5	18,3	18,8	18,6
Part des créations (%)	93,5	81,7	81,2	81,4
Part de micro-entrepreneurs parmi les créations d'établissements (%)	79,3	50,0	54,1	53,1
<b>Taux de créations et transferts (%)</b>	<b>27,7</b>	<b>15,6</b>	<b>17,3</b>	<b>17,0</b>

Source : Insee, Répertoire des entreprises et des établissements<sup>3</sup> (Sirene) en 2015

### Taille des établissements



Source : Insee, Répertoire des entreprises et des établissements<sup>3</sup> (Sirene) au 01/01/2015

<sup>1</sup> : À l'exception des automobiles et des motocycles

<sup>2</sup> : Les services aux particuliers sont composés de l'enseignement, santé et action sociale ainsi que des autres activités de service

<sup>3</sup> : Établissements du champ marchand non agricole

<sup>4</sup> : Y compris inconnu et non enregistré

### Signes conventionnels utilisés

s : secret statistique (y compris entre indicateurs et entre zones géographiques)  
nd : données non disponibles ou non diffusables (ex. mauvaise qualité de géolocalisation)  
/// : absence de résultat due à la nature des choses (ex. pas d'EPCI 2015)