

## Tissu économique

### Zone étudiée

QP Quartier Ouest (QP091006)

### Zones de comparaison

Commune 2022 : Les Ulis

EPCI 2015 : CA du Plateau de Saclay (Caps)

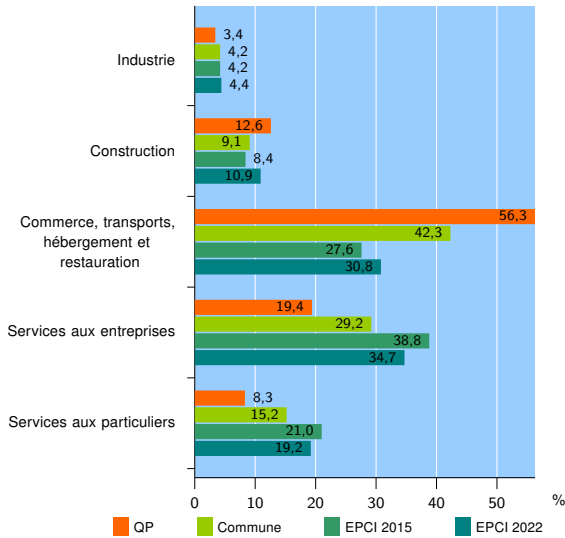
EPCI 2022 : CA Communauté Paris-Saclay

### Activité des établissements

	QP	Commune	EPCI 2015	EPCI 2022
<b>Nombre d'établissements</b>	<b>206</b>	<b>2 110</b>	<b>10 787</b>	<b>29 009</b>
Industrie	7	88	457	1 263
Construction	26	193	905	3 173
Commerce, transports, hébergement et restauration	116	892	2 981	8 932
Dont : commerce de gros <sup>1</sup>	6	175	518	1 572
commerce de détail <sup>1</sup>	24	239	1 001	2 833
Services aux entreprises	40	617	4 180	10 059
Services aux particuliers	17	320	2 264	5 582
Dont : enseignement, santé et action sociale	6	183	1 468	3 512

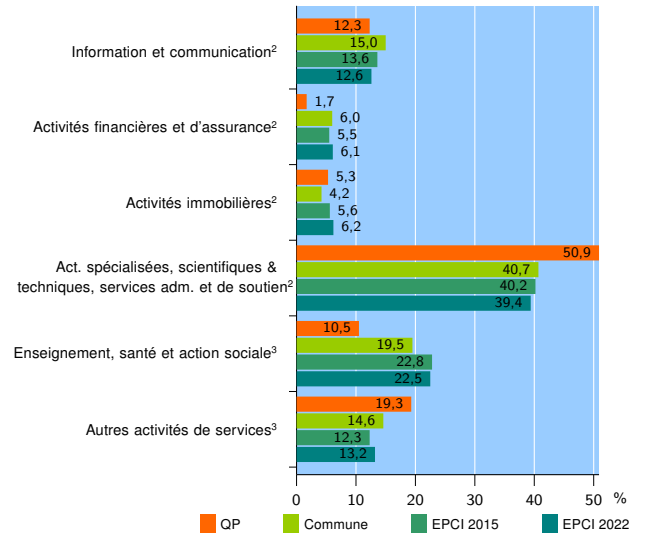
Source : Insee, Répertoire des entreprises et des établissements<sup>4</sup> (Sirene) au 31/12/2020

### Activité des établissements



Source : Insee, Répertoire des entreprises et des établissements<sup>4</sup> (Sirene) au 31/12/2020

### Activité des établissements de service



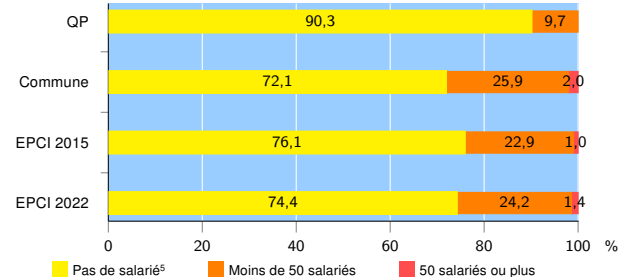
Source : Insee, Répertoire des entreprises et des établissements<sup>4</sup> (Sirene) au 31/12/2020

### Démographie d'établissements

	QP	Commune	EPCI 2015	EPCI 2022
<b>Créations et transferts d'établissements</b>	<b>103</b>	<b>616</b>	<b>3 029</b>	<b>7 418</b>
Part des transferts (%)	8,7	15,1	15,2	16,5
Part des créations (%)	91,3	84,9	84,8	83,5
Part de micro-entrepreneurs parmi les créations d'établissements (%)	80,9	67,7	68,4	64,1
<b>Taux de créations et transferts (%)</b>	<b>50,0</b>	<b>29,2</b>	<b>28,1</b>	<b>25,6</b>

Source : Insee, Répertoire des entreprises et des établissements<sup>4</sup> (Sirene) en 2021

### Taille des établissements



Source : Insee, Répertoire des entreprises et des établissements<sup>4</sup> (Sirene) au 31/12/2020

<sup>1</sup> : À l'exception des automobiles et des motocycles

<sup>2</sup> : Services aux entreprises

<sup>3</sup> : Services aux particuliers

<sup>4</sup> : Établissements du champ marchand non agricole

<sup>5</sup> : Y compris inconnu et non enregistré

### Signes conventionnels utilisés

s : secret statistique (y compris entre indicateurs et entre zones géographiques)

nd : donnée non disponible ou non diffusable

/// : donnée non calculable (ex. pas d'EPCI 2015)