

## Tissu économique

### Zone étudiée

QP Valibout (QP078017)

### Zones de comparaison

Commune 2015 : Plaisir

EPCI 2015 : CC de l'Ouest Parisien

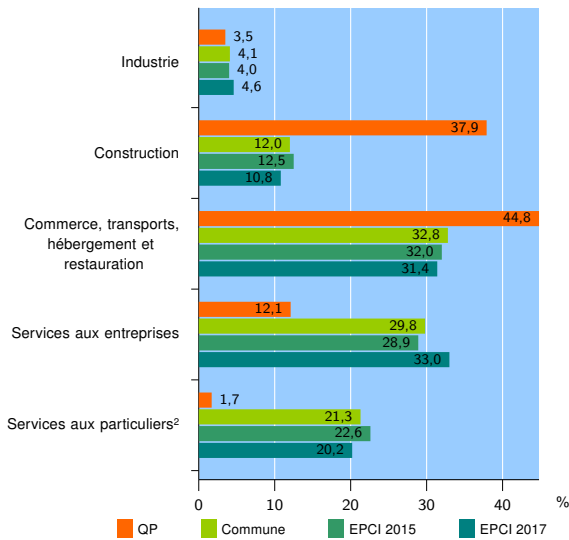
EPCI 2017 : CA de Saint-Quentin-en-Yvelines

### Activité des établissements

	QP	Commune	EPCI 2015	EPCI 2017
<b>Nombre d'établissements</b>	<b>58</b>	<b>1 759</b>	<b>3 123</b>	<b>14 139</b>
Industrie	2	72	125	650
Construction	22	211	391	1 524
Commerce, transports, hébergement et restauration	26	577	998	4 439
Dont : commerce de gros <sup>1</sup>	1	100	162	888
commerce de détail <sup>1</sup>	10	239	456	1 532
Services aux entreprises	7	524	904	4 670
Services aux particuliers <sup>2</sup>	1	375	705	2 856
Dont : enseignement, santé et action sociale	0	241	468	1 966

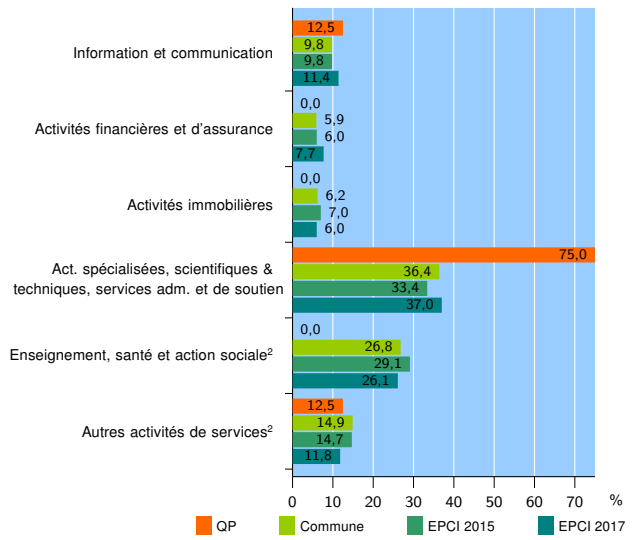
Source : Insee, Répertoire des entreprises et des établissements<sup>3</sup> (Sirene) au 31/12/2015

### Activité des établissements



Source : Insee, Répertoire des entreprises et des établissements<sup>3</sup> (Sirene) au 31/12/2015

### Activité des établissements de service



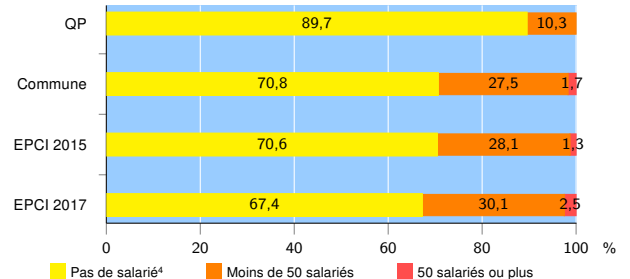
Source : Insee, Répertoire des entreprises et des établissements<sup>3</sup> (Sirene) au 31/12/2015

### Démographie d'établissements

	QP	Commune	EPCI 2015	EPCI 2017
<b>Créations et transferts d'établissements</b>	<b>14</b>	<b>282</b>	<b>556</b>	<b>2 665</b>
Part des transferts (%)	7,1	18,8	21,6	19,2
Part des créations (%)	92,9	81,2	78,4	80,8
Part de micro-entrepreneurs parmi les créations d'établissements (%)	38,5	49,8	51,4	47,9
<b>Taux de créations et transferts (%)</b>	<b>24,1</b>	<b>16,0</b>	<b>17,8</b>	<b>18,8</b>

Source : Insee, Répertoire des entreprises et des établissements<sup>3</sup> (Sirene) en 2016

### Taille des établissements



Source : Insee, Répertoire des entreprises et des établissements<sup>3</sup> (Sirene) au 31/12/2015

<sup>1</sup> : À l'exception des automobiles et des motocycles

<sup>2</sup> : Les services aux particuliers sont composés de l'enseignement, santé et action sociale ainsi que des autres activités de service

<sup>3</sup> : Établissements du champ marchand non agricole

<sup>4</sup> : Y compris inconnu et non enregistré

### Signes conventionnels utilisés

s : secret statistique (y compris entre indicateurs et entre zones géographiques)  
nd : données non disponibles ou non diffusables (ex. mauvaise qualité de géolocalisation)  
/// : absence de résultat due à la nature des choses (ex. pas d'EPCI 2015)