

## Tissu économique

### Zone étudiée

QP Valibout (QP078017)

### Zones de comparaison

Commune 2014 : Plaisir

EPCI 2015 : CC de l'Ouest Parisien

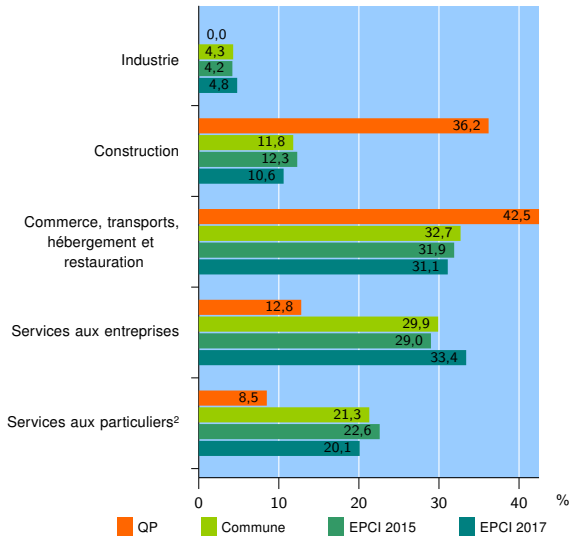
EPCI 2017 : CA de Saint-Quentin-en-Yvelines

### Activité des établissements

	QP	Commune	EPCI 2015	EPCI 2017
<b>Nombre d'établissements</b>	<b>47</b>	<b>1 706</b>	<b>3 036</b>	<b>13 743</b>
Industrie	0	74	126	659
Construction	17	201	373	1 465
Commerce, transports, hébergement et restauration	20	558	970	4 273
Dont : commerce de gros <sup>1</sup>	1	106	173	914
commerce de détail <sup>1</sup>	7	241	456	1 520
Services aux entreprises	6	510	881	4 585
Services aux particuliers <sup>2</sup>	4	363	686	2 761
Dont : enseignement, santé et action sociale	0	225	443	1 865

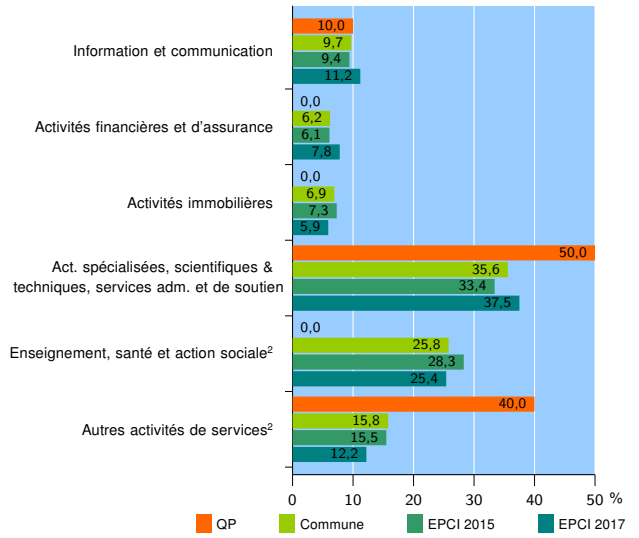
Source : Insee, Répertoire des entreprises et des établissements<sup>3</sup> (Sirene) au 01/01/2015

### Activité des établissements



Source : Insee, Répertoire des entreprises et des établissements<sup>3</sup> (Sirene) au 01/01/2015

### Activité des établissements de service



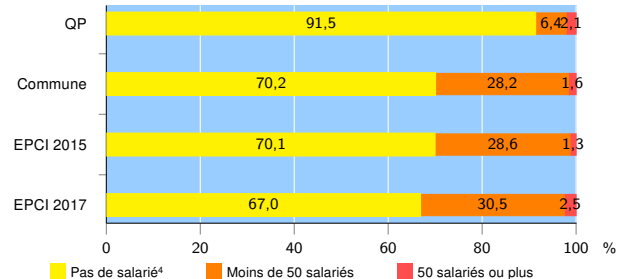
Source : Insee, Répertoire des entreprises et des établissements<sup>3</sup> (Sirene) au 01/01/2015

### Démographie d'établissements

	QP	Commune	EPCI 2015	EPCI 2017
<b>Créations et transferts d'établissements</b>	<b>10</b>	<b>310</b>	<b>545</b>	<b>2 595</b>
Part des transferts (%)	10,0	16,5	17,2	21,5
Part des créations (%)	90,0	83,5	82,8	78,5
Part de micro-entrepreneurs parmi les créations d'établissements (%)	55,6	48,6	49,2	47,9
<b>Taux de créations et transferts (%)</b>	<b>21,3</b>	<b>18,2</b>	<b>18,0</b>	<b>18,9</b>

Source : Insee, Répertoire des entreprises et des établissements<sup>3</sup> (Sirene) en 2015

### Taille des établissements



Source : Insee, Répertoire des entreprises et des établissements<sup>3</sup> (Sirene) au 01/01/2015

<sup>1</sup> : À l'exception des automobiles et des motocycles

<sup>2</sup> : Les services aux particuliers sont composés de l'enseignement, santé et action sociale ainsi que des autres activités de service

<sup>3</sup> : Établissements du champ marchand non agricole

<sup>4</sup> : Y compris inconnu et non enregistré

### Signes conventionnels utilisés

s : secret statistique (y compris entre indicateurs et entre zones géographiques)  
nd : données non disponibles ou non diffusables (ex. mauvaise qualité de géolocalisation)  
/// : absence de résultat due à la nature des choses (ex. pas d'EPCI 2015)