

## Tissu économique

### Zone étudiée

QP Vieux Pays (QP078016)

### Zones de comparaison

Commune 2014 : Sartrouville

EPCI 2015 : CA de la Boucle de la Seine

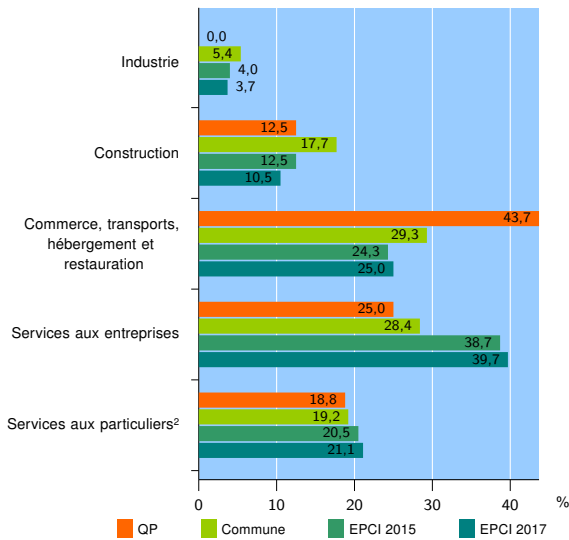
EPCI 2017 : CA Saint-Germain Boucles de Seine

### Activité des établissements

	QP	Commune	EPCI 2015	EPCI 2017
<b>Nombre d'établissements</b>	<b>16</b>	<b>3 017</b>	<b>11 774</b>	<b>24 615</b>
Industrie	0	164	474	921
Construction	2	535	1 470	2 578
Commerce, transports, hébergement et restauration	7	884	2 867	6 155
Dont : commerce de gros <sup>1</sup>	2	185	630	1 334
commerce de détail <sup>1</sup>	5	343	1 136	2 526
Services aux entreprises	4	856	4 553	9 775
Services aux particuliers <sup>2</sup>	3	578	2 410	5 186
Dont : enseignement, santé et action sociale	1	378	1 629	3 490

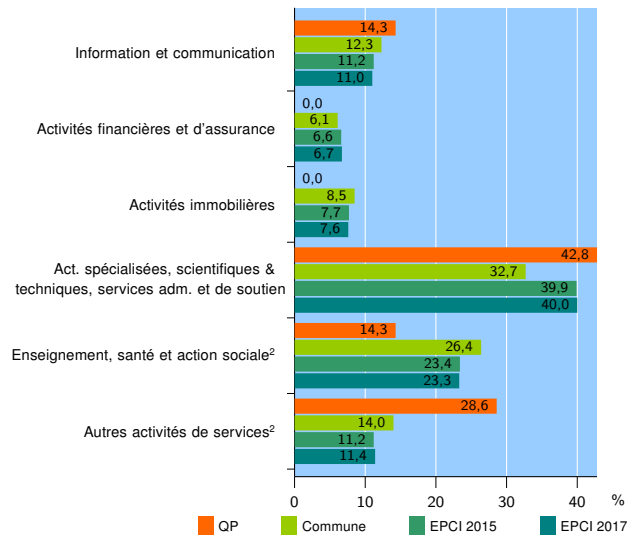
Source : Insee, Répertoire des entreprises et des établissements<sup>3</sup> (Sirene) au 01/01/2015

### Activité des établissements



Source : Insee, Répertoire des entreprises et des établissements<sup>3</sup> (Sirene) au 01/01/2015

### Activité des établissements de service



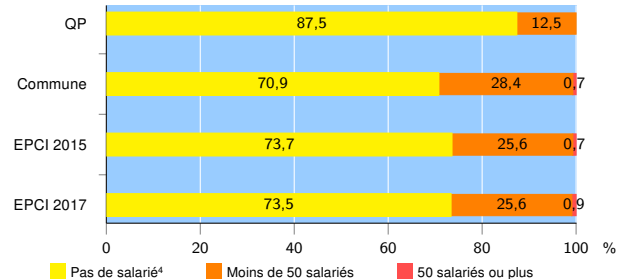
Source : Insee, Répertoire des entreprises et des établissements<sup>3</sup> (Sirene) au 01/01/2015

### Démographie d'établissements

	QP	Commune	EPCI 2015	EPCI 2017
<b>Créations et transferts d'établissements</b>	<b>7</b>	<b>594</b>	<b>2 214</b>	<b>4 514</b>
Part des transferts (%)	14,3	17,7	21,6	22,0
Part des créations (%)	85,7	82,3	78,4	78,0
Part de micro-entrepreneurs parmi les créations d'établissements (%)	50,0	53,2	51,3	50,1
<b>Taux de créations et transferts (%)</b>	<b>43,8</b>	<b>19,7</b>	<b>18,8</b>	<b>18,3</b>

Source : Insee, Répertoire des entreprises et des établissements<sup>3</sup> (Sirene) en 2015

### Taille des établissements



Source : Insee, Répertoire des entreprises et des établissements<sup>3</sup> (Sirene) au 01/01/2015

<sup>1</sup> : À l'exception des automobiles et des motocycles

<sup>2</sup> : Les services aux particuliers sont composés de l'enseignement, santé et action sociale ainsi que des autres activités de service

<sup>3</sup> : Établissements du champ marchand non agricole

<sup>4</sup> : Y compris inconnu et non enregistré

### Signes conventionnels utilisés

s : secret statistique (y compris entre indicateurs et entre zones géographiques)  
nd : données non disponibles ou non diffusables (ex. mauvaise qualité de géolocalisation)  
/// : absence de résultat due à la nature des choses (ex. pas d'EPCI 2015)