

## Tissu économique

### Zone étudiée

QP Centre-Sud (QP078013)

### Zones de comparaison

Commune 2015 : Limay

EPCI 2015 : CC Coteaux du Vexin

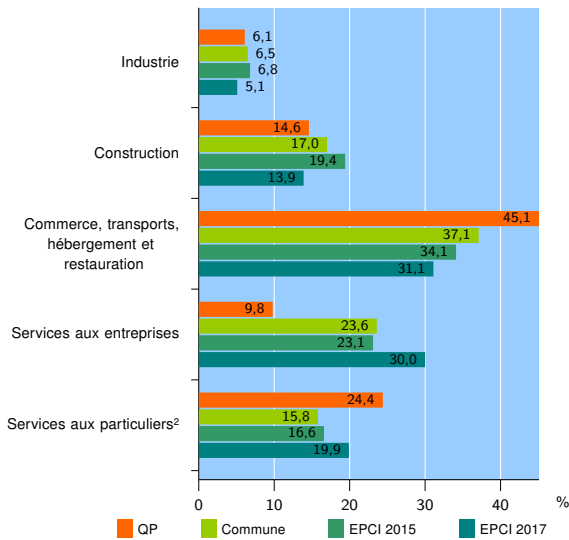
EPCI 2017 : CU Grand Paris Seine et Oise

### Activité des établissements

	QP	Commune	EPCI 2015	EPCI 2017
<b>Nombre d'établissements</b>	<b>82</b>	<b>753</b>	<b>936</b>	<b>23 982</b>
Industrie	5	49	64	1 217
Construction	12	128	182	3 340
Commerce, transports, hébergement et restauration	37	279	319	7 455
Dont : commerce de gros <sup>1</sup>	1	27	33	1 182
commerce de détail <sup>1</sup>	17	88	98	2 963
Services aux entreprises	8	178	216	7 203
Services aux particuliers <sup>2</sup>	20	119	155	4 767
Dont : enseignement, santé et action sociale	13	72	94	3 012

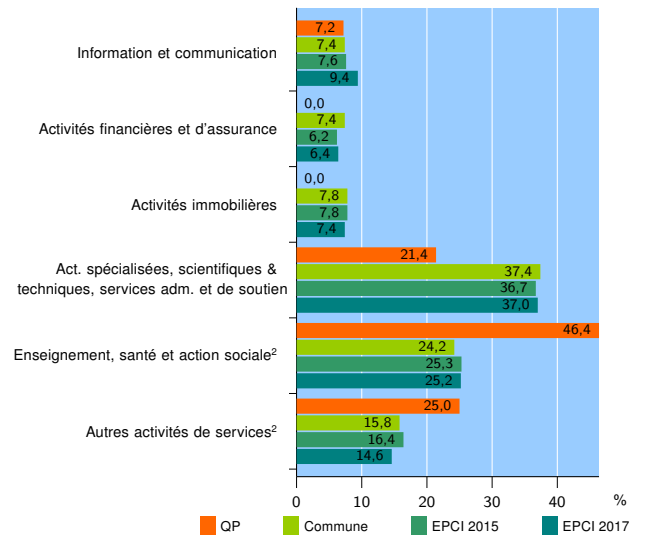
Source : Insee, Répertoire des entreprises et des établissements<sup>3</sup> (Sirene) au 31/12/2015

### Activité des établissements



Source : Insee, Répertoire des entreprises et des établissements<sup>3</sup> (Sirene) au 31/12/2015

### Activité des établissements de service



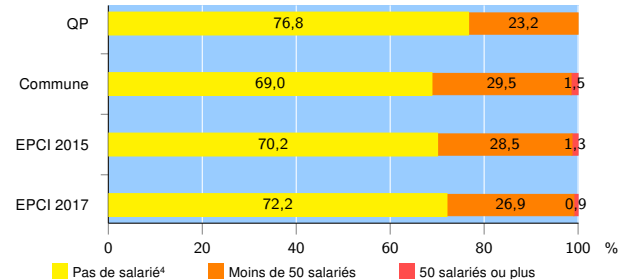
Source : Insee, Répertoire des entreprises et des établissements<sup>3</sup> (Sirene) au 31/12/2015

### Démographie d'établissements

	QP	Commune	EPCI 2015	EPCI 2017
<b>Créations et transferts d'établissements</b>	<b>23</b>	<b>154</b>	<b>189</b>	<b>4 618</b>
Part des transferts (%)	8,7	18,2	19,0	18,3
Part des créations (%)	91,3	81,8	81,0	81,7
Part de micro-entrepreneurs parmi les créations d'établissements (%)	61,9	58,7	59,5	50,8
<b>Taux de créations et transferts (%)</b>	<b>28,0</b>	<b>20,5</b>	<b>20,2</b>	<b>19,3</b>

Source : Insee, Répertoire des entreprises et des établissements<sup>3</sup> (Sirene) en 2016

### Taille des établissements



Source : Insee, Répertoire des entreprises et des établissements<sup>3</sup> (Sirene) au 31/12/2015

<sup>1</sup> : À l'exception des automobiles et des motocycles

<sup>2</sup> : Les services aux particuliers sont composés de l'enseignement, santé et action sociale ainsi que des autres activités de service

<sup>3</sup> : Établissements du champ marchand non agricole

<sup>4</sup> : Y compris inconnu et non enregistré

### Signes conventionnels utilisés

s : secret statistique (y compris entre indicateurs et entre zones géographiques)  
nd : données non disponibles ou non diffusables (ex. mauvaise qualité de géolocalisation)  
/// : absence de résultat due à la nature des choses (ex. pas d'EPCI 2015)