

## Zone étudiée

QP Noe-Feucherets (QP078011)

## Zones de comparaison

Commune 2018 : Chanteloup-les-Vignes

EPCI 2015 : CA des 2 Rives de la Seine

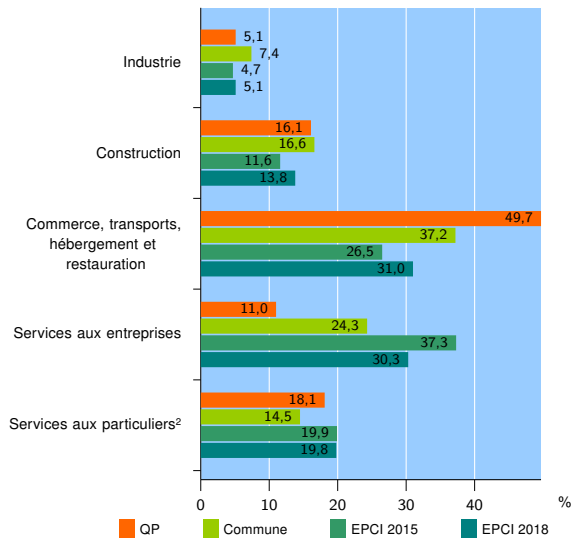
EPCI 2018 : CU Grand Paris Seine et Oise

### Activité des établissements

	QP	Commune	EPCI 2015	EPCI 2018
<b>Nombre d'établissements</b>	<b>155</b>	<b>489</b>	<b>5 933</b>	<b>24 672</b>
Industrie	8	36	278	1 246
Construction	25	81	686	3 403
Commerce, transports, hébergement et restauration	77	182	1 571	7 658
Dont : commerce de gros <sup>1</sup>	8	34	300	1 201
commerce de détail <sup>1</sup>	29	54	607	2 941
Services aux entreprises	17	119	2 215	7 473
Services aux particuliers <sup>2</sup>	28	71	1 183	4 892
Dont : enseignement, santé et action sociale	18	39	771	3 117

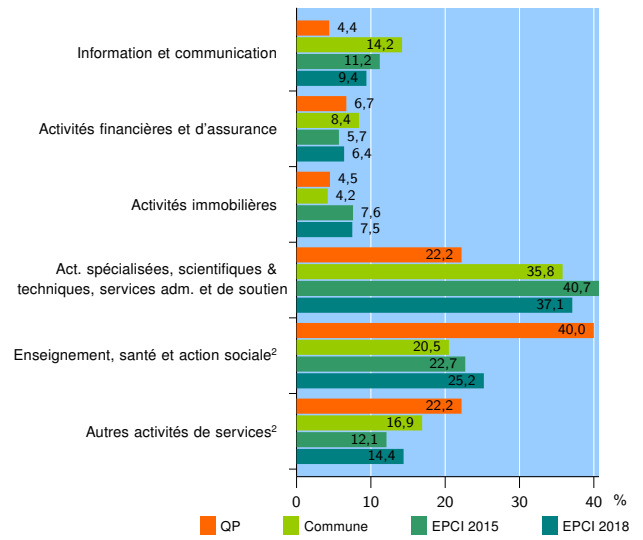
Source : Insee, Répertoire des entreprises et des établissements<sup>3</sup> (Sirene) au 31/12/2016

### Activité des établissements



Source : Insee, Répertoire des entreprises et des établissements<sup>3</sup> (Sirene) au 31/12/2016

### Activité des établissements de service



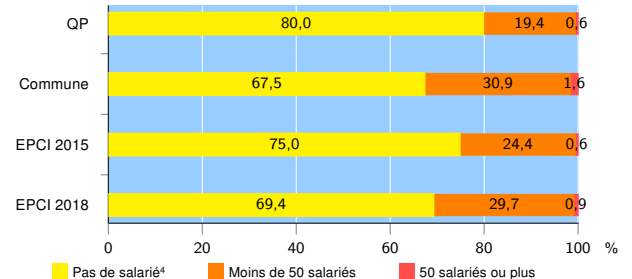
Source : Insee, Répertoire des entreprises et des établissements<sup>3</sup> (Sirene) au 31/12/2016

### Démographie d'établissements

	QP	Commune	EPCI 2015	EPCI 2018
<b>Créations et transferts d'établissements</b>	<b>52</b>	<b>119</b>	<b>1 253</b>	<b>4 734</b>
Part des transferts (%)	5,8	18,5	18,7	16,5
Part des créations (%)	94,2	81,5	81,3	83,5
Part de micro-entrepreneurs parmi les créations d'établissements (%)	65,3	64,9	55,2	53,7
<b>Taux de créations et transferts (%)</b>	<b>33,5</b>	<b>24,3</b>	<b>21,1</b>	<b>19,2</b>

Source : Insee, Répertoire des entreprises et des établissements<sup>3</sup> (Sirene) en 2017

### Taille des établissements



Source : Insee, Répertoire des entreprises et des établissements<sup>3</sup> (Sirene) au 31/12/2016

<sup>1</sup> : À l'exception des automobiles et des motocycles

<sup>2</sup> : Les services aux particuliers sont composés de l'enseignement, santé et action sociale ainsi que des autres activités de service

<sup>3</sup> : Établissements du champ marchand non agricole

<sup>4</sup> : Y compris inconnu et non enregistré

### Signes conventionnels utilisés

s : secret statistique (y compris entre indicateurs et entre zones géographiques)  
nd : données non disponibles ou non diffusables (ex. mauvaise qualité de géolocalisation)  
/// : absence de résultat due à la nature des choses (ex. pas d'EPCI 2015)