

## Tissu économique

### Zone étudiée

QP Merisiers Plaisances (QP078002)

### Zones de comparaison

Commune 2015 : Mantes-la-Ville

EPCI 2015 : CA de Mantes en Yvelines

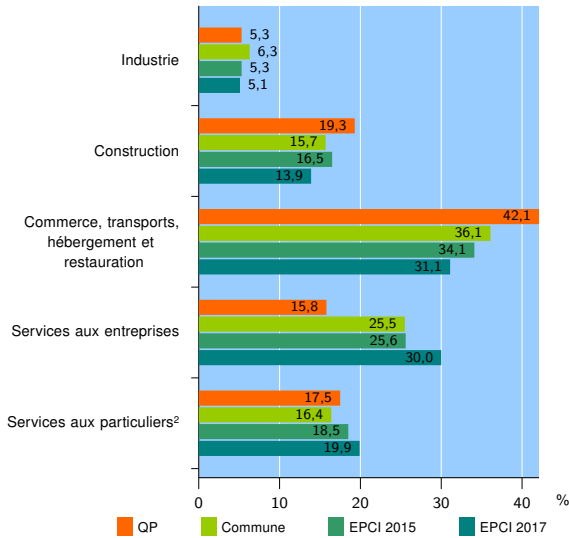
EPCI 2017 : CU Grand Paris Seine et Oise

### Activité des établissements

	QP	Commune	EPCI 2015	EPCI 2017
<b>Nombre d'établissements</b>	<b>57</b>	<b>846</b>	<b>6 748</b>	<b>23 982</b>
Industrie	3	53	358	1 217
Construction	11	133	1 115	3 340
Commerce, transports, hébergement et restauration	24	305	2 301	7 455
Dont : commerce de gros <sup>1</sup>	1	54	362	1 182
commerce de détail <sup>1</sup>	12	91	893	2 963
Services aux entreprises	9	216	1 729	7 203
Services aux particuliers <sup>2</sup>	10	139	1 245	4 767
Dont : enseignement, santé et action sociale	5	76	745	3 012

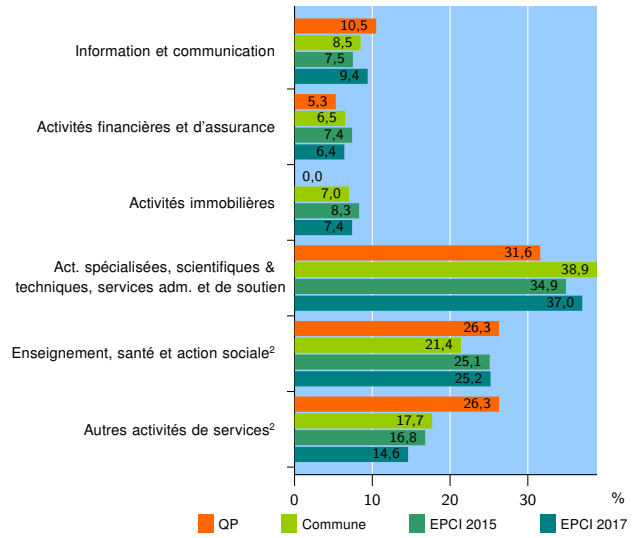
Source : Insee, Répertoire des entreprises et des établissements<sup>3</sup> (Sirene) au 31/12/2015

### Activité des établissements



Source : Insee, Répertoire des entreprises et des établissements<sup>3</sup> (Sirene) au 31/12/2015

### Activité des établissements de service



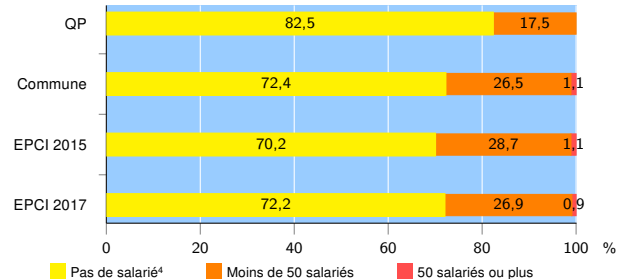
Source : Insee, Répertoire des entreprises et des établissements<sup>3</sup> (Sirene) au 31/12/2015

### Démographie d'établissements

	QP	Commune	EPCI 2015	EPCI 2017
<b>Créations et transferts d'établissements</b>	<b>16</b>	<b>203</b>	<b>1 277</b>	<b>4 618</b>
Part des transferts (%)	0,0	14,3	16,1	18,3
Part des créations (%)	100,0	85,7	83,9	81,7
Part de micro-entrepreneurs parmi les créations d'établissements (%)	56,2	54,6	47,2	50,8
<b>Taux de créations et transferts (%)</b>	<b>28,1</b>	<b>24,0</b>	<b>18,9</b>	<b>19,3</b>

Source : Insee, Répertoire des entreprises et des établissements<sup>3</sup> (Sirene) en 2016

### Taille des établissements



Source : Insee, Répertoire des entreprises et des établissements<sup>3</sup> (Sirene) au 31/12/2015

<sup>1</sup> : À l'exception des automobiles et des motocycles

<sup>2</sup> : Les services aux particuliers sont composés de l'enseignement, santé et action sociale ainsi que des autres activités de service

<sup>3</sup> : Établissements du champ marchand non agricole

<sup>4</sup> : Y compris inconnu et non enregistré

### Signes conventionnels utilisés

s : secret statistique (y compris entre indicateurs et entre zones géographiques)  
nd : données non disponibles ou non diffusables (ex. mauvaise qualité de géolocalisation)  
/// : absence de résultat due à la nature des choses (ex. pas d'EPCI 2015)