

## Tissu économique

### Zone étudiée

QP Val Fourré (QP078001)

### Zones de comparaison

Commune 2021 : Mantes-la-Jolie

EPCI 2015 : CA de Mantes en Yvelines

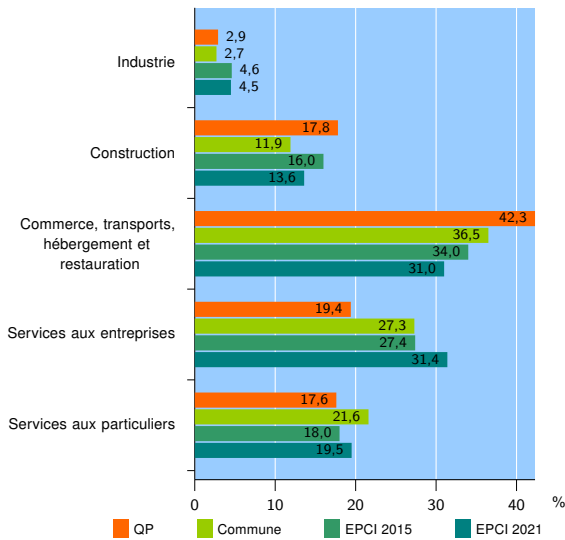
EPCI 2021 : CU Grand Paris Seine et Oise

### Activité des établissements

	QP	Commune	EPCI 2015	EPCI 2021
<b>Nombre d'établissements</b>	<b>1 018</b>	<b>3 318</b>	<b>8 681</b>	<b>31 007</b>
Industrie	30	90	399	1 405
Construction	181	394	1 390	4 228
Commerce, transports, hébergement et restauration	431	1 212	2 949	9 616
Dont : commerce de gros <sup>1</sup>	40	89	384	1 288
commerce de détail <sup>1</sup>	183	502	1 050	3 414
Services aux entreprises	197	904	2 380	9 731
Services aux particuliers	179	718	1 563	6 027
Dont : enseignement, santé et action sociale	142	458	907	3 716

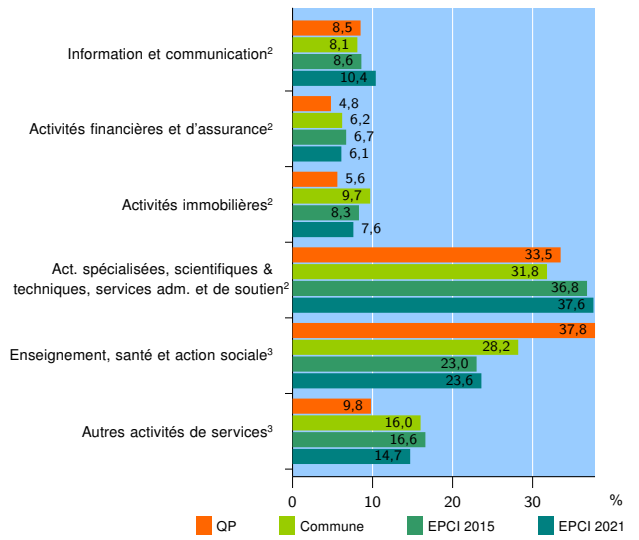
Source : Insee, Répertoire des entreprises et des établissements<sup>4</sup> (Sirene) au 31/12/2019

### Activité des établissements



Source : Insee, Répertoire des entreprises et des établissements<sup>4</sup> (Sirene) au 31/12/2019

### Activité des établissements de service



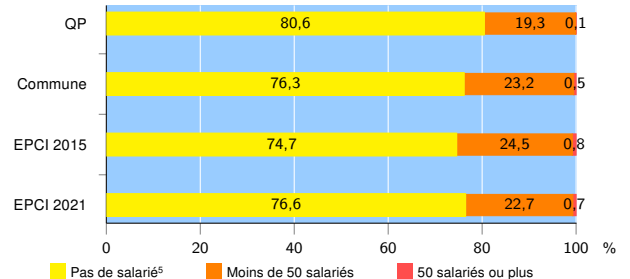
Source : Insee, Répertoire des entreprises et des établissements<sup>4</sup> (Sirene) au 31/12/2019

### Démographie d'établissements

	QP	Commune	EPCI 2015	EPCI 2021
<b>Créations et transferts d'établissements</b>	<b>332</b>	<b>941</b>	<b>2 241</b>	<b>7 910</b>
Part des transferts (%)	7,8	8,8	12,3	13,5
Part des créations (%)	92,2	91,2	87,7	86,5
Part de micro-entrepreneurs parmi les créations d'établissements (%)	68,3	70,4	65,8	67,3
<b>Taux de créations et transferts (%)</b>	<b>32,6</b>	<b>28,4</b>	<b>25,8</b>	<b>25,5</b>

Source : Insee, Répertoire des entreprises et des établissements<sup>4</sup> (Sirene) en 2020

### Taille des établissements



Source : Insee, Répertoire des entreprises et des établissements<sup>4</sup> (Sirene) au 31/12/2019

<sup>1</sup> : À l'exception des automobiles et des motocycles

<sup>2</sup> : Services aux entreprises

<sup>3</sup> : Services aux particuliers

<sup>4</sup> : Établissements du champ marchand non agricole

<sup>5</sup> : Y compris inconnu et non enregistré

### Signes conventionnels utilisés

s : secret statistique (y compris entre indicateurs et entre zones géographiques)

nd : donnée non disponible ou non diffusable

/// : donnée non calculable (ex. pas d'EPCI 2015)