

## Tissu économique

### Zone étudiée

QP Champbenoist (QP077017)

### Zones de comparaison

Commune 2014 : Provins

EPCI 2015 : CC du Provinois

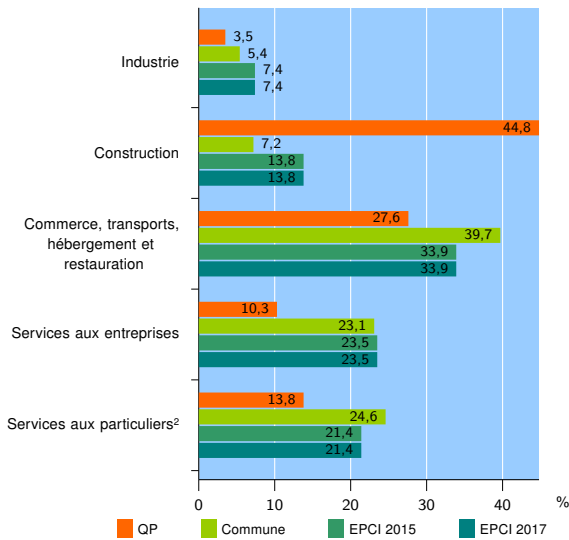
EPCI 2017 : CC du Provinois

### Activité des établissements

	QP	Commune	EPCI 2015	EPCI 2017
<b>Nombre d'établissements</b>	<b>29</b>	<b>909</b>	<b>2 027</b>	<b>2 027</b>
Industrie	1	49	150	150
Construction	13	65	279	279
Commerce, transports, hébergement et restauration	8	361	688	688
Dont : commerce de gros <sup>1</sup>	0	39	96	96
commerce de détail <sup>1</sup>	4	185	310	310
Services aux entreprises	3	210	476	476
Services aux particuliers <sup>2</sup>	4	224	434	434
Dont : enseignement, santé et action sociale	2	144	257	257

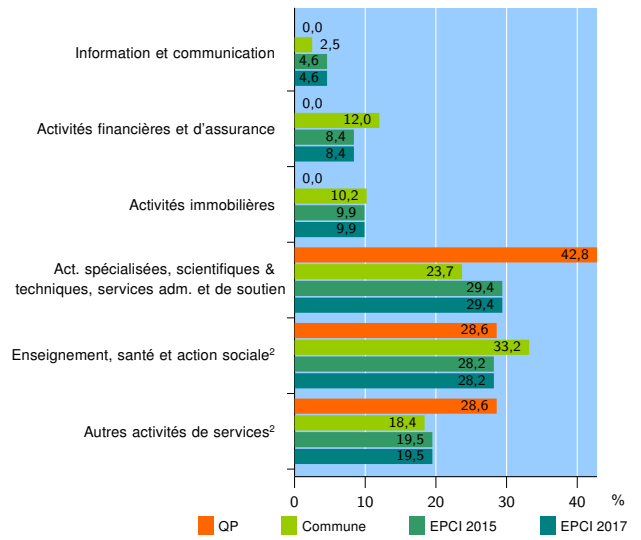
Source : Insee, Répertoire des entreprises et des établissements<sup>3</sup> (Sirene) au 01/01/2015

### Activité des établissements



Source : Insee, Répertoire des entreprises et des établissements<sup>3</sup> (Sirene) au 01/01/2015

### Activité des établissements de service



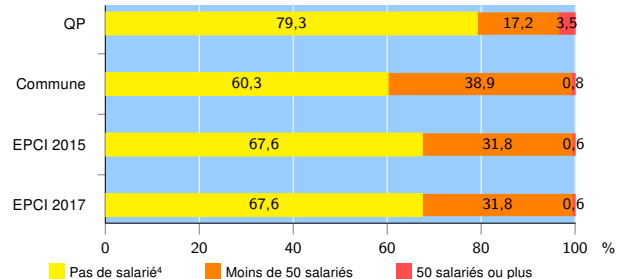
Source : Insee, Répertoire des entreprises et des établissements<sup>3</sup> (Sirene) au 01/01/2015

### Démographie d'établissements

	QP	Commune	EPCI 2015	EPCI 2017
<b>Créations et transferts d'établissements</b>	<b>11</b>	<b>144</b>	<b>298</b>	<b>298</b>
Part des transferts (%)	9,1	27,1	22,8	22,8
Part des créations (%)	90,9	72,9	77,2	77,2
Part de micro-entrepreneurs parmi les créations d'établissements (%)	60,0	41,9	49,6	49,6
<b>Taux de créations et transferts (%)</b>	<b>37,9</b>	<b>15,8</b>	<b>14,7</b>	<b>14,7</b>

Source : Insee, Répertoire des entreprises et des établissements<sup>3</sup> (Sirene) en 2015

### Taille des établissements



Source : Insee, Répertoire des entreprises et des établissements<sup>3</sup> (Sirene) au 01/01/2015

<sup>1</sup> : À l'exception des automobiles et des motocycles

<sup>2</sup> : Les services aux particuliers sont composés de l'enseignement, santé et action sociale ainsi que des autres activités de service

<sup>3</sup> : Établissements du champ marchand non agricole

<sup>4</sup> : Y compris inconnu et non enregistré

### Signes conventionnels utilisés

s : secret statistique (y compris entre indicateurs et entre zones géographiques)

nd : données non disponibles ou non diffusables (ex. mauvaise qualité de géolocalisation)

/// : absence de résultat due à la nature des choses (ex. pas d'EPCI 2015)