

## Tissu économique

### Zone étudiée

QP Résidence Montmirail (QP077016)

### Zones de comparaison

Commune 2015 : La Ferté-sous-Jouarre

EPCI 2015 : CC du Pays Fertois

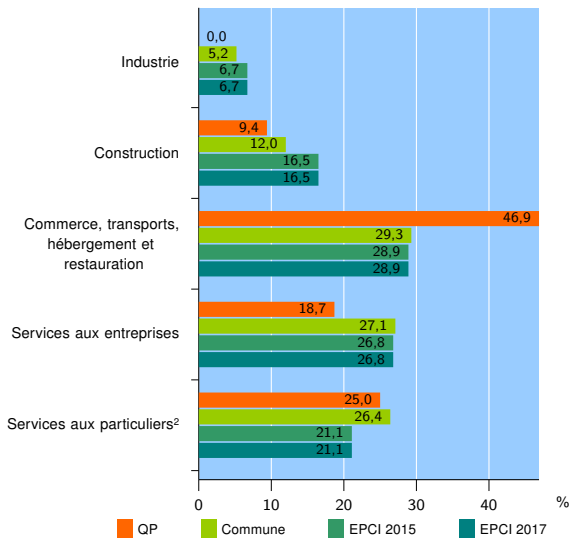
EPCI 2017 : CC du Pays Fertois

### Activité des établissements

	QP	Commune	EPCI 2015	EPCI 2017
<b>Nombre d'établissements</b>	<b>32</b>	<b>617</b>	<b>1 590</b>	<b>1 590</b>
Industrie	0	32	106	106
Construction	3	74	262	262
Commerce, transports, hébergement et restauration	15	181	460	460
Dont : commerce de gros <sup>1</sup>	0	22	71	71
commerce de détail <sup>1</sup>	12	87	205	205
Services aux entreprises	6	167	427	427
Services aux particuliers <sup>2</sup>	8	163	335	335
Dont : enseignement, santé et action sociale	7	111	195	195

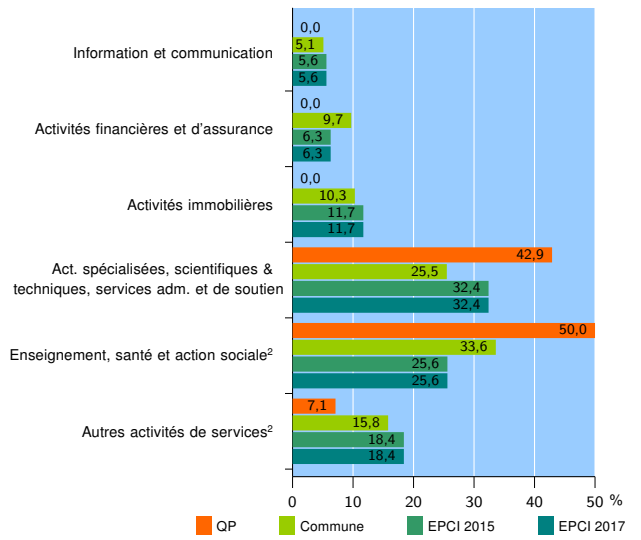
Source : Insee, Répertoire des entreprises et des établissements<sup>3</sup> (Sirene) au 31/12/2015

### Activité des établissements



Source : Insee, Répertoire des entreprises et des établissements<sup>3</sup> (Sirene) au 31/12/2015

### Activité des établissements de service



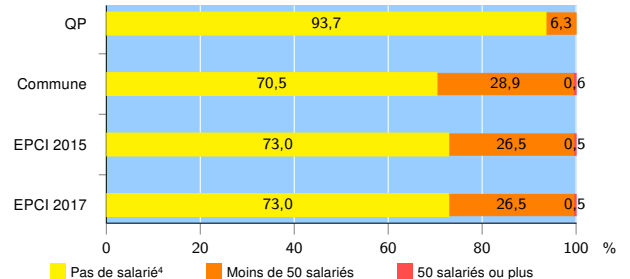
Source : Insee, Répertoire des entreprises et des établissements<sup>3</sup> (Sirene) au 31/12/2015

### Démographie d'établissements

	QP	Commune	EPCI 2015	EPCI 2017
<b>Créations et transferts d'établissements</b>	<b>6</b>	<b>96</b>	<b>266</b>	<b>266</b>
Part des transferts (%)	16,7	27,1	19,2	19,2
Part des créations (%)	83,3	72,9	80,8	80,8
Part de micro-entrepreneurs parmi les créations d'établissements (%)	s	41,4	52,6	52,6
<b>Taux de créations et transferts (%)</b>	<b>18,8</b>	<b>15,6</b>	<b>16,7</b>	<b>16,7</b>

Source : Insee, Répertoire des entreprises et des établissements<sup>3</sup> (Sirene) en 2016

### Taille des établissements



Source : Insee, Répertoire des entreprises et des établissements<sup>3</sup> (Sirene) au 31/12/2015

<sup>1</sup> : À l'exception des automobiles et des motocycles

<sup>2</sup> : Les services aux particuliers sont composés de l'enseignement, santé et action sociale ainsi que des autres activités de service

<sup>3</sup> : Établissements du champ marchand non agricole

<sup>4</sup> : Y compris inconnu et non enregistré

### Signes conventionnels utilisés

s : secret statistique (y compris entre indicateurs et entre zones géographiques)  
nd : données non disponibles ou non diffusables (ex. mauvaise qualité de géolocalisation)  
/// : absence de résultat due à la nature des choses (ex. pas d'EPCI 2015)