

## Tissu économique

### Zone étudiée

QP Surville (QP077014)

### Zones de comparaison

Commune 2014 : Montereau-Fault-Yonne

EPCI 2015 : CC Deux Fleuves

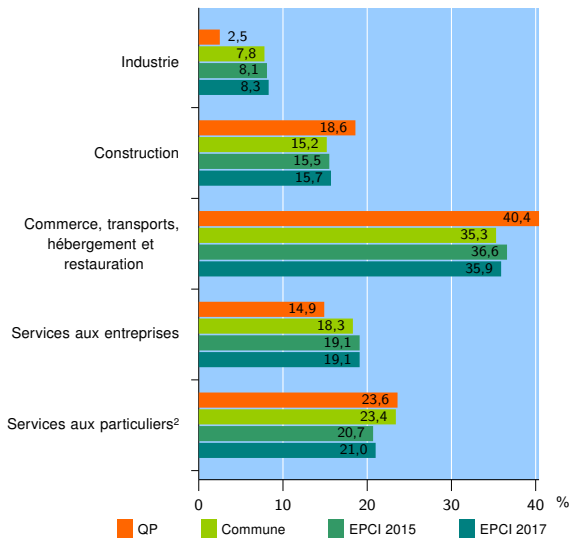
EPCI 2017 : CC Pays de Montereau

### Activité des établissements

	QP	Commune	EPCI 2015	EPCI 2017
<b>Nombre d'établissements</b>	<b>161</b>	<b>1 171</b>	<b>1 967</b>	<b>2 206</b>
Industrie	4	91	160	183
Construction	30	178	305	347
Commerce, transports, hébergement et restauration	65	414	719	791
Dont : commerce de gros <sup>1</sup>	6	60	117	130
commerce de détail <sup>1</sup>	39	175	302	332
Services aux entreprises	24	214	376	422
Services aux particuliers <sup>2</sup>	38	274	407	463
Dont : enseignement, santé et action sociale	28	182	255	287

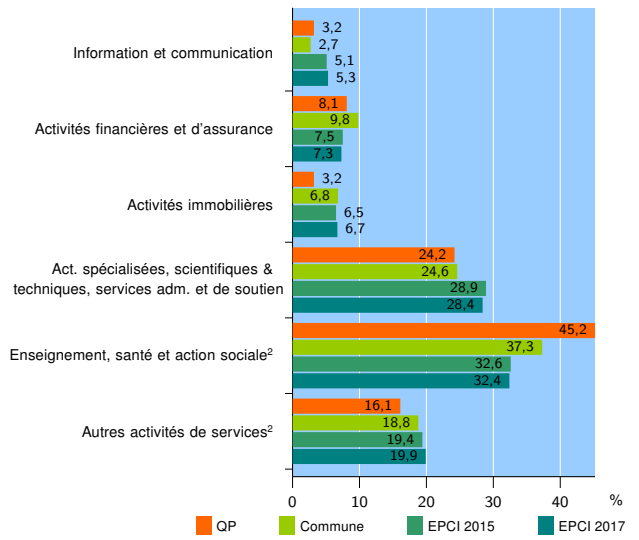
Source : Insee, Répertoire des entreprises et des établissements<sup>3</sup> (Sirene) au 01/01/2015

### Activité des établissements



Source : Insee, Répertoire des entreprises et des établissements<sup>3</sup> (Sirene) au 01/01/2015

### Activité des établissements de service



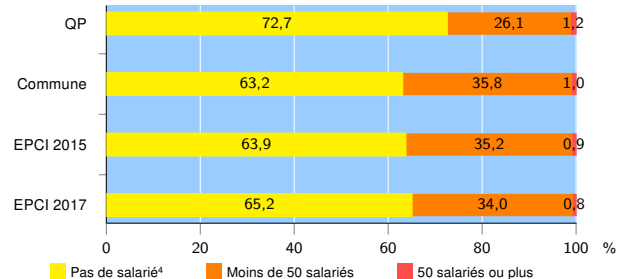
Source : Insee, Répertoire des entreprises et des établissements<sup>3</sup> (Sirene) au 01/01/2015

### Démographie d'établissements

	QP	Commune	EPCI 2015	EPCI 2017
<b>Créations et transferts d'établissements</b>	<b>31</b>	<b>206</b>	<b>339</b>	<b>368</b>
Part des transferts (%)	3,2	20,4	19,8	19,8
Part des créations (%)	96,8	79,6	80,2	80,2
Part de micro-entrepreneurs parmi les créations d'établissements (%)	43,3	39,0	41,2	42,7
<b>Taux de créations et transferts (%)</b>	<b>19,3</b>	<b>17,6</b>	<b>17,2</b>	<b>16,7</b>

Source : Insee, Répertoire des entreprises et des établissements<sup>3</sup> (Sirene) en 2015

### Taille des établissements



Source : Insee, Répertoire des entreprises et des établissements<sup>3</sup> (Sirene) au 01/01/2015

<sup>1</sup> : À l'exception des automobiles et des motocycles

<sup>2</sup> : Les services aux particuliers sont composés de l'enseignement, santé et action sociale ainsi que des autres activités de service

<sup>3</sup> : Établissements du champ marchand non agricole

<sup>4</sup> : Y compris inconnu et non enregistré

### Signes conventionnels utilisés

s : secret statistique (y compris entre indicateurs et entre zones géographiques)  
nd : données non disponibles ou non diffusables (ex. mauvaise qualité de géolocalisation)  
/// : absence de résultat due à la nature des choses (ex. pas d'EPCI 2015)