

Tissu économique

Zone étudiée

QP Beauval Dunant (QP077013)

Zones de comparaison

Commune 2020 : Meaux

EPCI 2015 : CA Pays de Meaux

EPCI 2020 : CA du Pays de Meaux

En raison de l'évolution de certaines limites territoriales, les contours des zones de comparaison communale ou EPCI en dernière géographie peuvent différer de ceux de la fiche de l'année précédente.

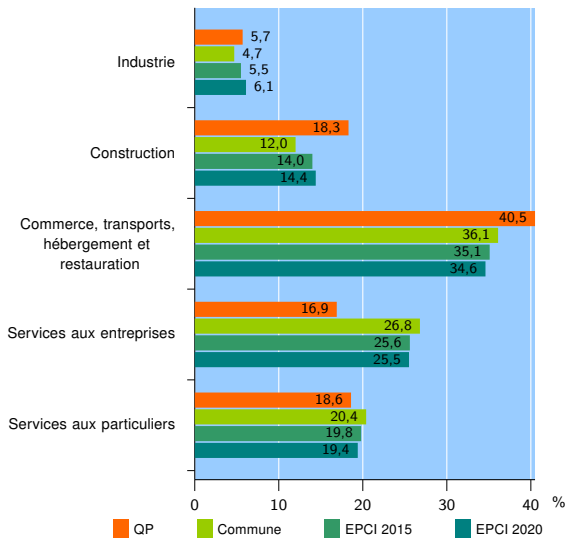
Fiche mise à jour le 09/07/2021
Version : 2021

Activité des établissements

	QP	Commune	EPCI 2015	EPCI 2020
Nombre d'établissements	301	4 286	6 784	7 770
Industrie	17	202	376	474
Construction	55	516	951	1 123
Commerce, transports, hébergement et restauration	122	1 547	2 381	2 685
Dont : commerce de gros ¹	12	215	374	442
commerce de détail ¹	46	673	969	1 059
Services aux entreprises	51	1 147	1 736	1 981
Services aux particuliers	56	874	1 340	1 507
Dont : enseignement, santé et action sociale	37	550	810	901

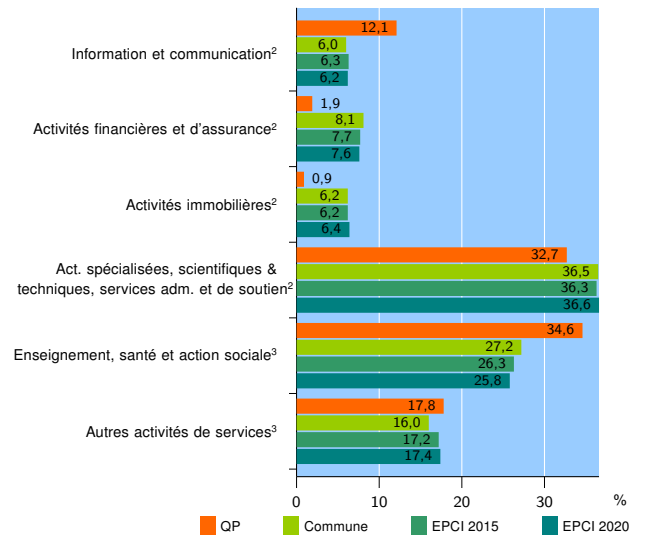
Source : Insee, Répertoire des entreprises et des établissements⁴ (Sirene) au 31/12/2018

Activité des établissements



Source : Insee, Répertoire des entreprises et des établissements⁴ (Sirene) au 31/12/2018

Activité des établissements de service



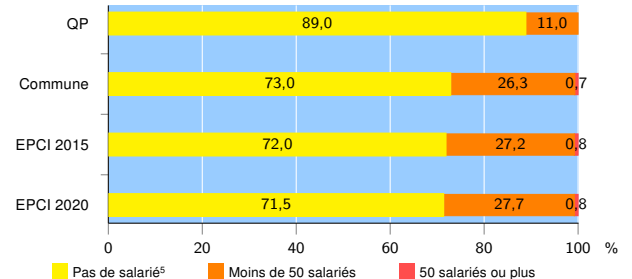
Source : Insee, Répertoire des entreprises et des établissements⁴ (Sirene) au 31/12/2018

Démographie d'établissements

	QP	Commune	EPCI 2015	EPCI 2020
Créations et transferts d'établissements	119	958	1 506	1 696
Part des transferts (%)	2,5	14,1	13,7	14,2
Part des créations (%)	97,5	85,9	86,3	85,8
Part de micro-entrepreneurs parmi les créations d'établissements (%)	81,0	60,1	61,0	60,4
Taux de créations et transferts (%)	39,5	22,4	22,2	21,8

Source : Insee, Répertoire des entreprises et des établissements⁴ (Sirene) en 2019

Taille des établissements



Source : Insee, Répertoire des entreprises et des établissements⁴ (Sirene) au 31/12/2018

¹ : À l'exception des automobiles et des motocycles

² : Services aux entreprises

³ : Services aux particuliers

⁴ : Établissements du champ marchand non agricole

⁵ : Y compris inconnu et non enregistré

Signes conventionnels utilisés

s : secret statistique (y compris entre indicateurs et entre zones géographiques)
nd : données non disponibles ou non diffusables (ex. mauvaise qualité de géolocalisation)
/// : absence de résultat due à la nature des choses (ex. pas d'EPCI 2015)