

## Tissu économique

### Zone étudiée

QP Les Mezereaux (QP077011)

### Zones de comparaison

Commune 2015 : Melun

EPCI 2015 : CA Melun Val de Seine

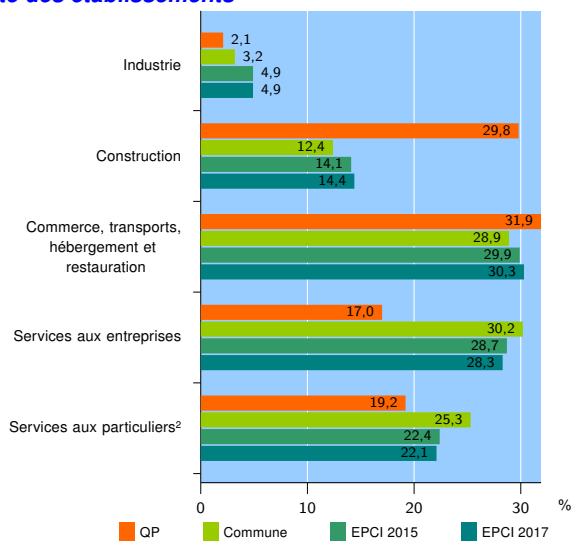
EPCI 2017 : CA Melun Val de Seine

### Activité des établissements

	QP	Commune	EPCI 2015	EPCI 2017
<b>Nombre d'établissements</b>	<b>47</b>	<b>2 981</b>	<b>6 383</b>	<b>7 680</b>
Industrie	1	96	311	379
Construction	14	369	902	1 106
Commerce, transports, hébergement et restauration	15	862	1 906	2 325
Dont : commerce de gros <sup>1</sup>	1	94	316	402
commerce de détail <sup>1</sup>	8	423	795	981
Services aux entreprises	8	899	1 834	2 176
Services aux particuliers <sup>2</sup>	9	755	1 430	1 694
Dont : enseignement, santé et action sociale	8	516	934	1 078

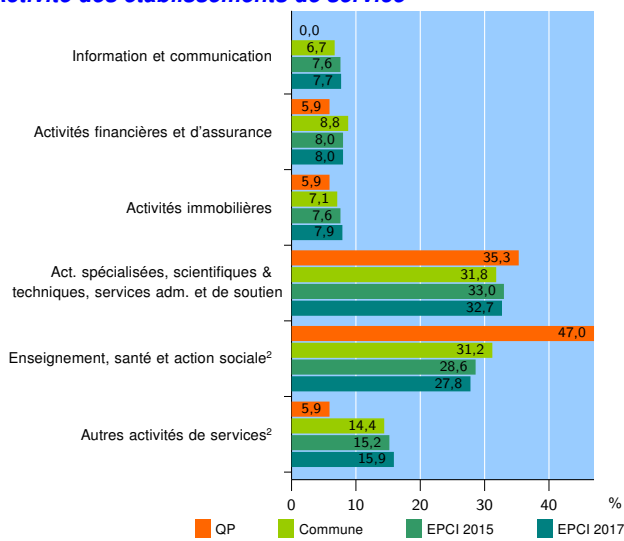
Source : Insee, Répertoire des entreprises et des établissements<sup>3</sup> (Sirene) au 31/12/2015

### Activité des établissements



Source : Insee, Répertoire des entreprises et des établissements<sup>3</sup> (Sirene) au 31/12/2015

### Activité des établissements de service



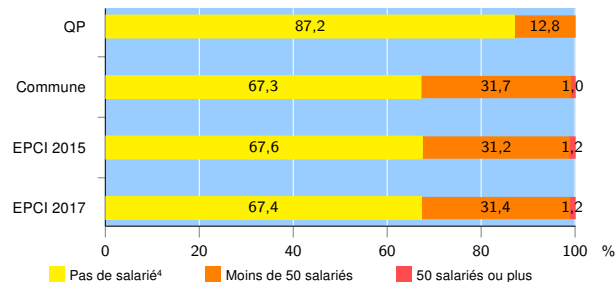
Source : Insee, Répertoire des entreprises et des établissements<sup>3</sup> (Sirene) au 31/12/2015

### Démographie d'établissements

	QP	Commune	EPCI 2015	EPCI 2017
<b>Créations et transferts d'établissements</b>	<b>15</b>	<b>545</b>	<b>1 265</b>	<b>1 491</b>
Part des transferts (%)	0,0	20,9	19,9	20,4
Part des créations (%)	100,0	79,1	80,1	79,6
Part de micro-entrepreneurs parmi les créations d'établissements (%)	66,7	45,9	51,1	52,1
<b>Taux de créations et transferts (%)</b>	<b>31,9</b>	<b>18,3</b>	<b>19,8</b>	<b>19,4</b>

Source : Insee, Répertoire des entreprises et des établissements<sup>3</sup> (Sirene) en 2016

### Taille des établissements



Source : Insee, Répertoire des entreprises et des établissements<sup>3</sup> (Sirene) au 31/12/2015

<sup>1</sup> : À l'exception des automobiles et des motocycles

<sup>2</sup> : Les services aux particuliers sont composés de l'enseignement, santé et action sociale ainsi que des autres activités de service

<sup>3</sup> : Établissements du champ marchand non agricole

<sup>4</sup> : Y compris inconnu et non enregistré

### Signes conventionnels utilisés

s : secret statistique (y compris entre indicateurs et entre zones géographiques)  
nd : données non disponibles ou non diffusables (ex. mauvaise qualité de géolocalisation)  
/// : absence de résultat due à la nature des choses (ex. pas d'EPCI 2015)