

## Tissu économique

### Zone étudiée

QP La Renardière (QP077001)

### Zones de comparaison

Commune 2014 : Roissy-en-Brie

EPCI 2015 : CA de la Brie Francilienne

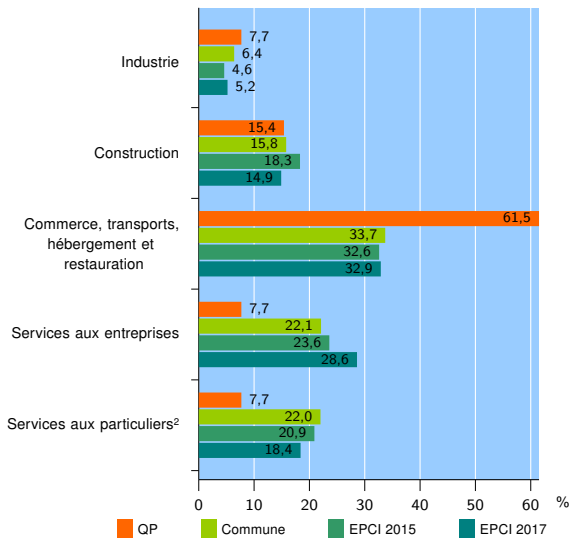
EPCI 2017 : CA Paris - Vallée de la Marne

### Activité des établissements

	QP	Commune	EPCI 2015	EPCI 2017
<b>Nombre d'établissements</b>	<b>13</b>	<b>923</b>	<b>3 321</b>	<b>13 501</b>
Industrie	1	59	152	696
Construction	2	146	609	2 011
Commerce, transports, hébergement et restauration	8	311	1 081	4 447
Dont : commerce de gros <sup>1</sup>	2	55	181	999
commerce de détail <sup>1</sup>	4	99	433	1 539
Services aux entreprises	1	204	784	3 866
Services aux particuliers <sup>2</sup>	1	203	695	2 481
Dont : enseignement, santé et action sociale	0	114	422	1 534

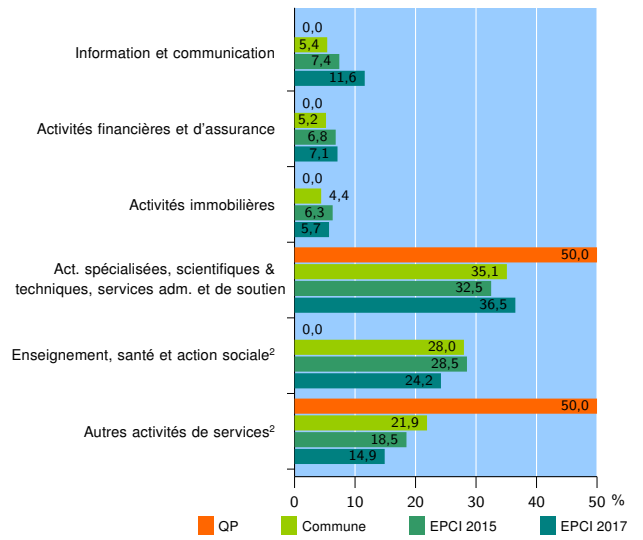
Source : Insee, Répertoire des entreprises et des établissements<sup>3</sup> (Sirene) au 01/01/2015

### Activité des établissements



Source : Insee, Répertoire des entreprises et des établissements<sup>3</sup> (Sirene) au 01/01/2015

### Activité des établissements de service



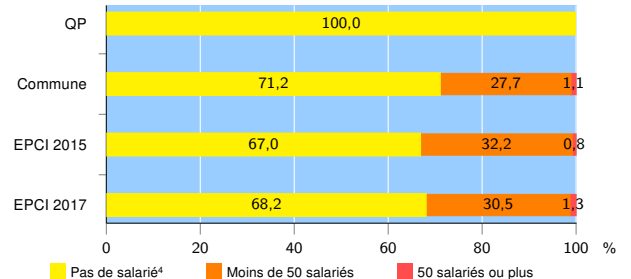
Source : Insee, Répertoire des entreprises et des établissements<sup>3</sup> (Sirene) au 01/01/2015

### Démographie d'établissements

	QP	Commune	EPCI 2015	EPCI 2017
<b>Créations et transferts d'établissements</b>	<b>3</b>	<b>192</b>	<b>655</b>	<b>2 514</b>
Part des transferts (%)	0,0	19,3	20,0	19,7
Part des créations (%)	100,0	80,7	80,0	80,3
Part de micro-entrepreneurs parmi les créations d'établissements (%)	100,0	58,7	52,7	48,4
<b>Taux de créations et transferts (%)</b>	<b>23,1</b>	<b>20,8</b>	<b>19,7</b>	<b>18,6</b>

Source : Insee, Répertoire des entreprises et des établissements<sup>3</sup> (Sirene) en 2015

### Taille des établissements



Source : Insee, Répertoire des entreprises et des établissements<sup>3</sup> (Sirene) au 01/01/2015

<sup>1</sup> : À l'exception des automobiles et des motocycles

<sup>2</sup> : Les services aux particuliers sont composés de l'enseignement, santé et action sociale ainsi que des autres activités de service

<sup>3</sup> : Établissements du champ marchand non agricole

<sup>4</sup> : Y compris inconnu et non enregistré

### Signes conventionnels utilisés

s : secret statistique (y compris entre indicateurs et entre zones géographiques)  
nd : données non disponibles ou non diffusables (ex. mauvaise qualité de géolocalisation)  
/// : absence de résultat due à la nature des choses (ex. pas d'EPCI 2015)