

## Tissu économique

### Zone étudiée

QP Centre Ville (QP974021)

### Zones de comparaison

Commune 2022 : Saint-André

EPCI 2015 : CA Intercommunale de la Réunion Est (Cirest)

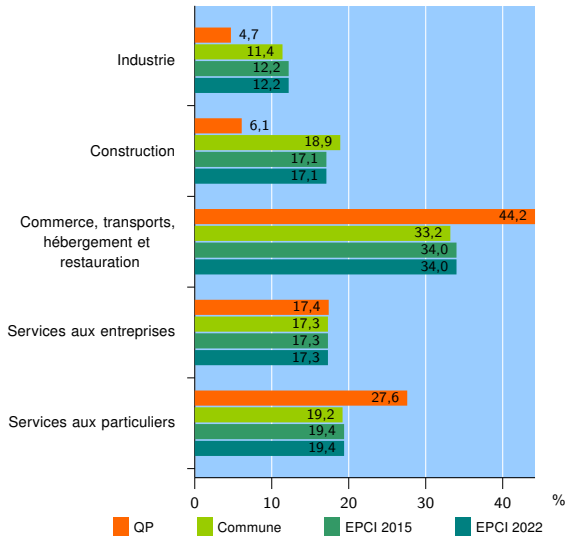
EPCI 2022 : CA Intercommunale de la Réunion Est (CIREST)

### Activité des établissements

	QP	Commune	EPCI 2015	EPCI 2022
<b>Nombre d'établissements</b>	<b>688</b>	<b>4 611</b>	<b>8 890</b>	<b>8 890</b>
Industrie	32	524	1 082	1 082
Construction	42	873	1 522	1 522
Commerce, transports, hébergement et restauration	304	1 533	3 026	3 026
Dont : commerce de gros <sup>1</sup>	29	259	454	454
commerce de détail <sup>1</sup>	193	673	1 250	1 250
Services aux entreprises	120	798	1 535	1 535
Services aux particuliers	190	883	1 725	1 725
Dont : enseignement, santé et action sociale	151	627	1 212	1 212

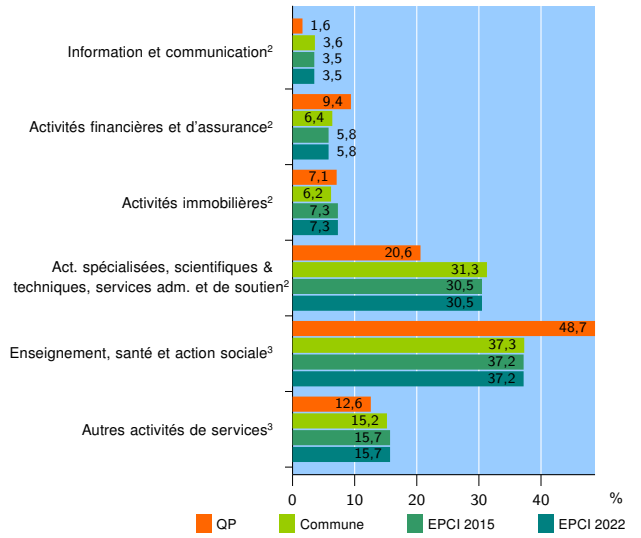
Source : Insee, Répertoire des entreprises et des établissements<sup>4</sup> (Sirene) au 31/12/2020

### Activité des établissements



Source : Insee, Répertoire des entreprises et des établissements<sup>4</sup> (Sirene) au 31/12/2020

### Activité des établissements de service



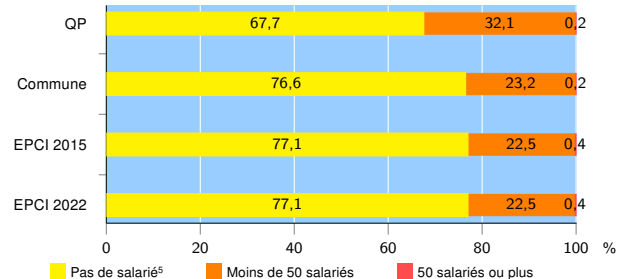
Source : Insee, Répertoire des entreprises et des établissements<sup>4</sup> (Sirene) au 31/12/2020

### Démographie d'établissements

	QP	Commune	EPCI 2015	EPCI 2022
<b>Créations et transferts d'établissements</b>	<b>89</b>	<b>808</b>	<b>1 624</b>	<b>1 624</b>
Part des transferts (%)	14,6	15,0	13,7	13,7
Part des créations (%)	85,4	85,0	86,3	86,3
Part de micro-entrepreneurs parmi les créations d'établissements (%)	44,7	53,9	54,0	54,0
<b>Taux de créations et transferts (%)</b>	<b>12,9</b>	<b>17,5</b>	<b>18,3</b>	<b>18,3</b>

Source : Insee, Répertoire des entreprises et des établissements<sup>4</sup> (Sirene) en 2021

### Taille des établissements



Source : Insee, Répertoire des entreprises et des établissements<sup>4</sup> (Sirene) au 31/12/2020

<sup>1</sup> : À l'exception des automobiles et des motocycles

<sup>2</sup> : Services aux entreprises

<sup>3</sup> : Services aux particuliers

<sup>4</sup> : Établissements du champ marchand non agricole

<sup>5</sup> : Y compris inconnu et non enregistré

### Signes conventionnels utilisés

s : secret statistique (y compris entre indicateurs et entre zones géographiques)

nd : donnée non disponible ou non diffusable

/// : donnée non calculable (ex. pas d'EPCI 2015)