

Région
Grand Est

Atlas des quartiers prioritaires de la politique de la ville

Outil d'analyse et de comparaison
des quartiers prioritaires
et de leur environnement

Septembre 2017



Coordination : [Stéphanie Mas](#), [Karine Hurel](#)

Conception des tableaux : [Mohammed El Asri](#)

Conception des cartes : [Aurélie Douet](#), [Arnaud Genevrier](#)

Assistance à la conception des tableaux : [Pierre-Alban Bonin](#),
[Pascal Dieusaert](#), [Helga Mondésir](#), [Noémie Oswald](#), [Marie Sala](#)

Relecture : [Muriel Thoin](#)

Mise en page : [service Communication du CGET](#)

Responsable de la communication : [Corinne Gonthier](#)
corinne.gonthier@cget.gouv.fr; tél. : 01 85 58 60 49

Sommaire

Introduction	5
Indicateurs	6
1 - La géographie des quartiers prioritaires de la politique de la ville - Grand Est	9
Ardennes	12
Aube	14
Marne	16
Haute-Marne	18
Meurthe-et-Moselle	20
Meuse	22
Moselle	24
Bas-Rhin	26
Haut-Rhin	28
Vosges	30
2 - Données détaillées quartier par quartier	33

Introduction

L'atlas des quartiers prioritaires de la politique de la ville vise à outiller en données statistiques thématiques les acteurs locaux en charge de ces territoires, qu'il s'agisse des signataires des contrats de ville, des élus, des préfets délégués à l'égalité des chances (Pdec), des sous-préfets ville, des centres de ressources de la politique de la ville...

Conçu par le Commissariat général à l'égalité des territoires (CGET), ce document présente, dans une première partie, la géographie des quartiers prioritaires. À l'aide de cartes et de tableaux synthétiques, ces derniers sont décrits au travers d'indicateurs qui reflètent les trois grands axes de la politique de la ville : la cohésion sociale, le cadre de vie et le renouvellement urbain, le développement de l'activité économique et de l'emploi. Les données sont ventilées à différentes échelles (région, département, établissement public de coopération intercommunale) en comparant systématiquement les caractéristiques des populations vivant en quartiers prioritaires à celles de l'ensemble du territoire visé. Les données des quartiers prioritaires sont ainsi replacées dans leur contexte géographique et socio-économique.

Dans une deuxième partie, des données détaillées quartier par quartier permettent leur mise en regard avec les principaux autres zonages relatifs à la politique de la ville (éducation prioritaire, zone de sécurité prioritaire, programme national de renouvellement urbain et zone franche urbaine).

Les différents niveaux d'observation proposés permettent une vision globale des questionnements et une appréhension des leviers d'action plus aisée. En effet, la représentation graphique permet à l'utilisateur de comparer les quartiers prioritaires entre eux au sein d'un même territoire ou des quartiers prioritaires de même profil dans des territoires différents.

Indicateurs

Composition de la population

• Population

Source : Insee, Recensement de la population (RP) 2013.

• Jeunes de 0 à 14 ans (%)

Part de la population de 0 à 14 ans dans la population totale.

Source : Insee, estimations démographiques, RP 2010

Cohésion sociale

• Réussite au brevet (%)

Taux de réussite au brevet, en %, dans les établissements publics à moins de 300m d'un quartier prioritaire (QP) de la politique de la ville, comparé avec les taux à l'échelle des contrats de ville ou communes isolées, des départements et des régions.

Source : ministère de l'Éducation nationale, de l'Enseignement supérieur et de la Recherche, Depp 2014-2015

• Taux de pauvreté¹ (%)

Part de la population, en %, sous le seuil de 60 % du niveau de vie médian métropolitain².

Source : Insee, FiLoSoFi 2013

Emploi

• Taux d'emploi des femmes (%)

Part des femmes ayant un emploi parmi l'ensemble des femmes âgées de 15 à 64 ans.

Source : Insee, estimations démographiques, RP 2010

• Taux d'emploi des hommes (%)

Part des hommes ayant un emploi parmi l'ensemble des hommes âgés de 15 à 64 ans.

Source : Insee, estimations démographiques, RP 2010

Logements

• Taux de vacance (%)

Part des logements vacants dans l'ensemble des logements.

Source : Insee, estimations démographiques, RP 2010

• Part des logements sociaux (%)

Échelle	Part des logements sociaux (en %)
Ensemble des QP de communes signataires du contrat de ville	Part de logements sociaux des QP dans l'ensemble des communes signataires du Contrat de ville ou de la commune isolée
Total contrat de ville	Part de logements sociaux des communes du contrat de ville dans l'ensemble du département
Ensemble des QP du département	Part de logements sociaux des QP dans l'ensemble du département
Total du département	Part de logements sociaux du département dans l'ensemble de la région
Ensemble des QP de la région	Part de logements sociaux des QP dans l'ensemble de la région
Total de la région	Part de logements sociaux de la région dans l'ensemble France

Source : SOeS, Répertoire des logements locatifs des bailleurs sociaux (RPLS) 2015

1. Lorsque des quartiers prioritaires appartiennent à plusieurs contrats de ville, il n'a pas été possible de calculer le taux de pauvreté pour l'« ensemble des QP du contrat de ville » ou le « total du contrat de ville » : la donnée est donc manquante.

2. Le niveau de vie est défini par l'Insee comme le revenu disponible (comprenant les revenus d'activité (nets des cotisations sociales), les revenus du patrimoine, les transferts en provenance d'autres ménages et les prestations sociales (y compris les pensions de retraite et les indemnités de chômage), nets des impôts directs) d'un ménage divisé par le nombre d'unités de consommation, coefficient qui dépend de la taille du ménage : il faut compter une unité pour le premier adulte, 0,5 unité pour chaque personne supplémentaire de plus de 14 ans et 0,3 pour chaque enfant de moins de 14 ans.

Le niveau de vie médian correspond au revenu disponible par unités de consommation dont dispose la moitié (50 %) de la population.

Typologie des quartiers

Typologie cadre de vie

- ANC** Centres anciens
- PUU** Quartiers HLM de petites unités urbaines
- PET** Quartiers périphériques de petites adresses
- GDE** Quartiers HLM périphériques de grandes unités urbaines
- BAN** Quartiers HLM de banlieues éloignées de grandes unités urbaines

Typologie cohésion sociale

- INT** Quartiers intégrés dans un environnement mixte
- PET** Petits quartiers en grande précarité qui se fondent dans leur environnement
- SEG** Quartiers ségrégués
- DEF** Grands quartiers défavorisés

Typologie emploi

- DYN** Quartiers qui profitent d'un environnement dynamique
- DEC** Quartiers en décrochage
- IND** Quartiers en difficulté dans un environnement industriel

Source : les trois typologies des quartiers prioritaires consacrées au cadre de vie, à la cohésion sociale et à l'emploi sont issues du rapport 2016 de l'Observatoire national de la politique de la ville (document disponible sur www.onpv.fr).

Zonages de la politique de la ville intersectant un quartier prioritaire

- Zones de sécurité prioritaire (ZSP) : elles ont été définies sur des critères relatifs à l'insécurité et aux déséquilibres socio-économiques constatés par le ministère de l'intérieur.
- Quartier d'intérêt national/régional du nouveau programme national de renouvellement urbain (NPNRU) : programme d'investissement de transformation du cadre de vie des habitants des quartiers les plus défavorisés porté par l'Agence nationale de rénovation urbaine (Anru) sur la période 2014-2024 :
- Zones franches urbaines de première génération (1G), de deuxième génération (2G) ou de troisième génération (3G) : ce sont des quartiers de plus de 10 000 habitants, situés dans des zones dites sensibles ou défavorisées. Ils ont été définis à partir des critères sociaux-économiques (taux de chômage, proportion de personnes sorties du système scolaire sans diplôme, proportion de jeunes et potentiel fiscal par habitant).

Indicateurs relatifs aux collèges

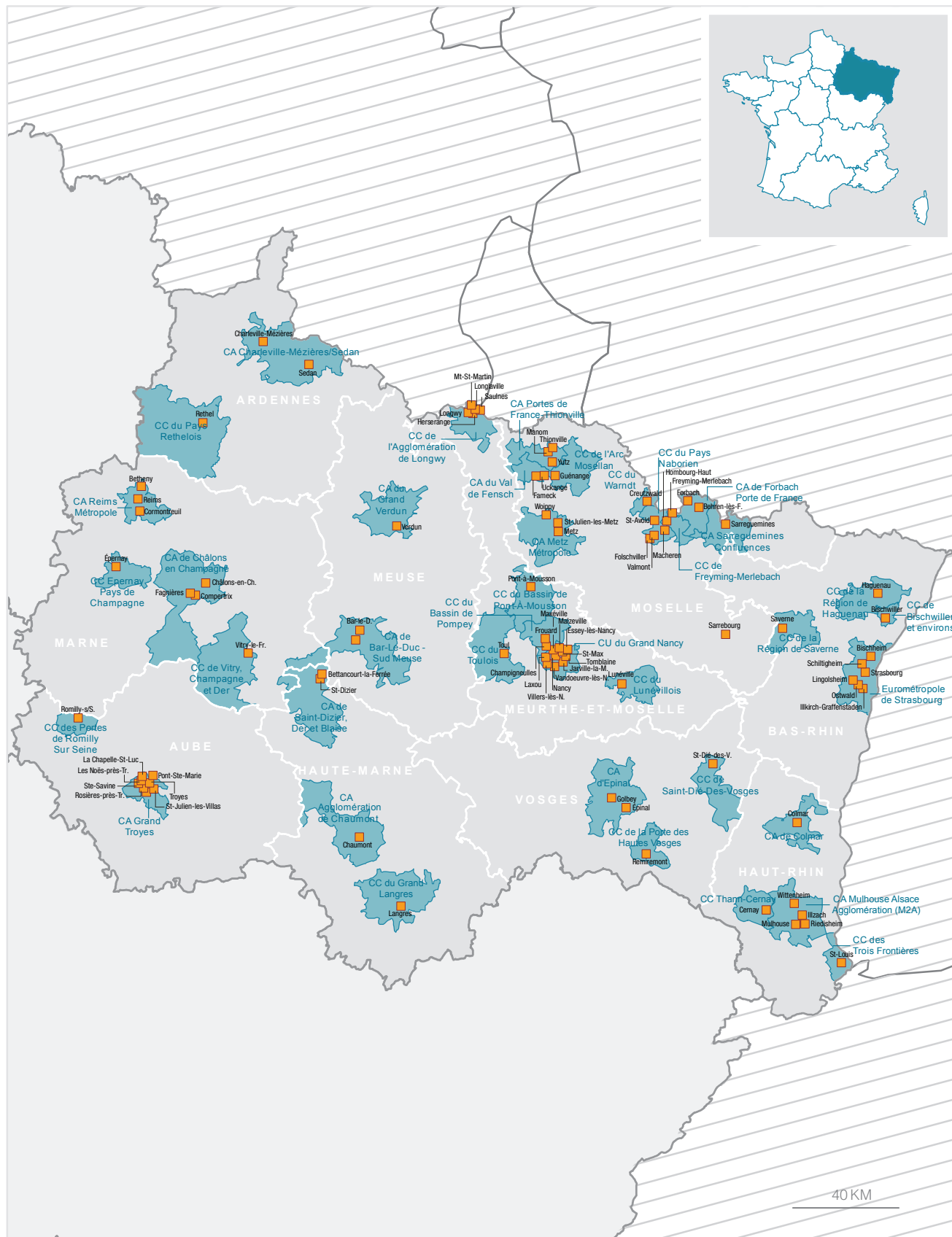
- Collèges publics <300m : nombre de collèges à moins de 300 mètres du quartier prioritaire
- Collèges publics REP <300m : nombre de collèges classés « Réseau d'éducation prioritaire » à moins de 300 mètres du quartier prioritaire
- Collèges publics REP+ <300m : nombre de collèges classés « Réseau d'éducation prioritaire renforcé » à moins de 300 mètres du quartier prioritaire

1

**La géographie
des quartiers
prioritaires
de la politique
de la ville de la
région Grand Est**

Grand Est





La géographie prioritaire de la politique de la ville GRAND EST

- Commune ayant un ou plusieurs QPV
- Intercommunalité * concernée par un ou plusieurs QPV

* Périmètre au 1^{er} janvier 2015. Les communes sans intercommunalité sont signataires d'un contrat de ville en 2015.



116 QPV soit **9 %**
des QPV de la
France métropolitaine





397 680 habitants
en QPV soit **7,2 %**
de la population régionale

La géographie prioritaire de la politique de la ville

08 - ARDENNES

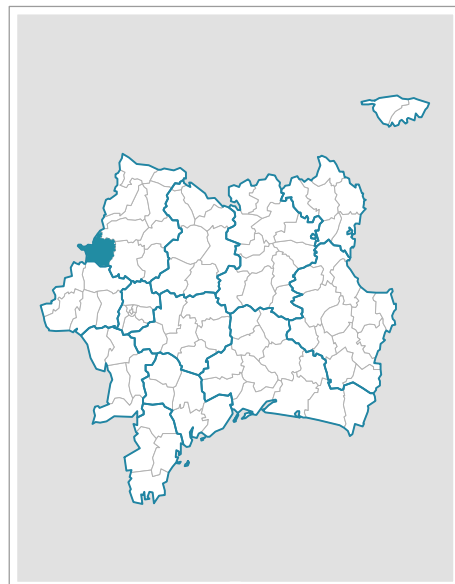
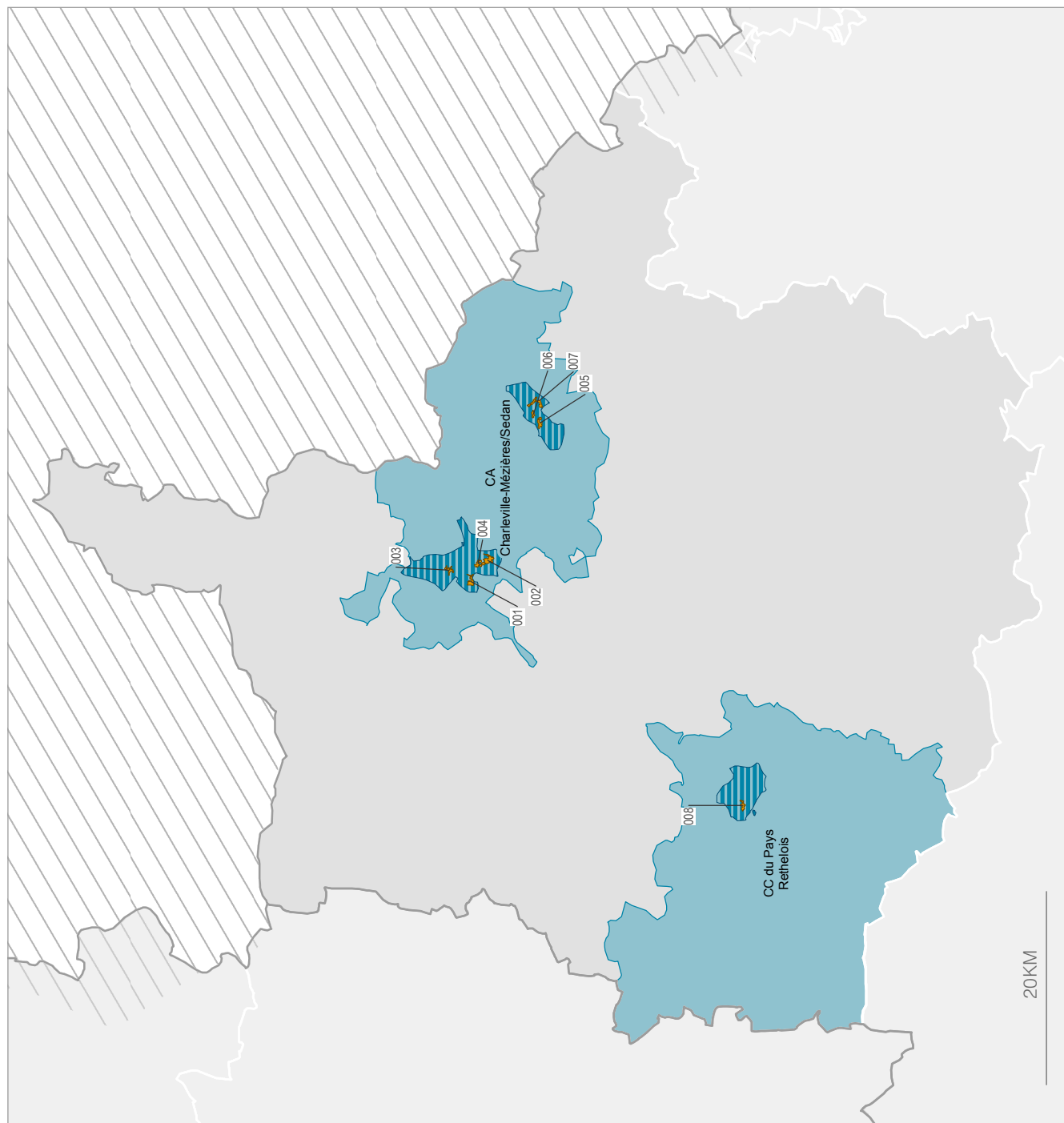
 Quartier en politique de la ville (QPV)

003  Code de QPV

 Commune ayant un ou plusieurs QPV

 Intercommunalité * concernée par un ou plusieurs QPV

* Périmètre au 1er janvier 2015. Les communes sans intercommunalité sont signalées d'un contrat de ville en 2015



Département : 08 - Ardennes

	Population	Jeunes de 0 à 14 ans (%)	Réussite au brevet (%)	Taux de pauvreté (%)	Taux d'emploi des femmes (%)	Taux d'emploi des hommes (%)	Taux de vacance (%)	Logements sociaux (%)
ensemble des QP - CA Charleville-Mézières/Sedan	21 160	22,8	76,9	50,7	30,3	47,1	9,2	54,5
total CA Charleville-Mézières/Sedan	67 125	17,3	79,1	21,3	45,7	55	9,5	57,4
ensemble des QP - CC du Pays Rethelois	1 287	21,1	61,8	43,9	38,2	58,2	0	35,1
total CC du Pays Rethelois	7 730	17,7	61,8	14,3	51,3	65	9,7	5,3
ensemble des QP du département Ardennes	22 447	22,7	74,9	50,3	30,7	47,7	8,7	33,2
total du département Ardennes	280 907	18,7	80,7	19,2	53,4	64,4	9,4	5,9
ensemble des QP de la région Alsace-Champagne-Ardenne-Lorraine	397 680	24,2	77,7	45,4	37,3	48,8	8,2	32,1
total de la région Alsace-Champagne-Ardenne-Lorraine	5 552 388	17,7	85,1	14	59,1	66,3	8,7	22

La géographie prioritaire de la politique de la ville

10 - AUBE

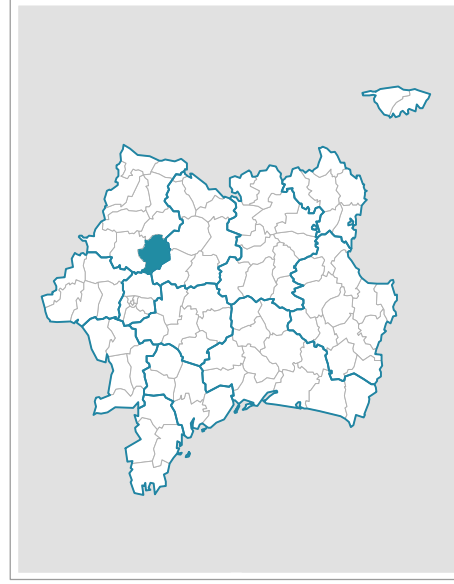
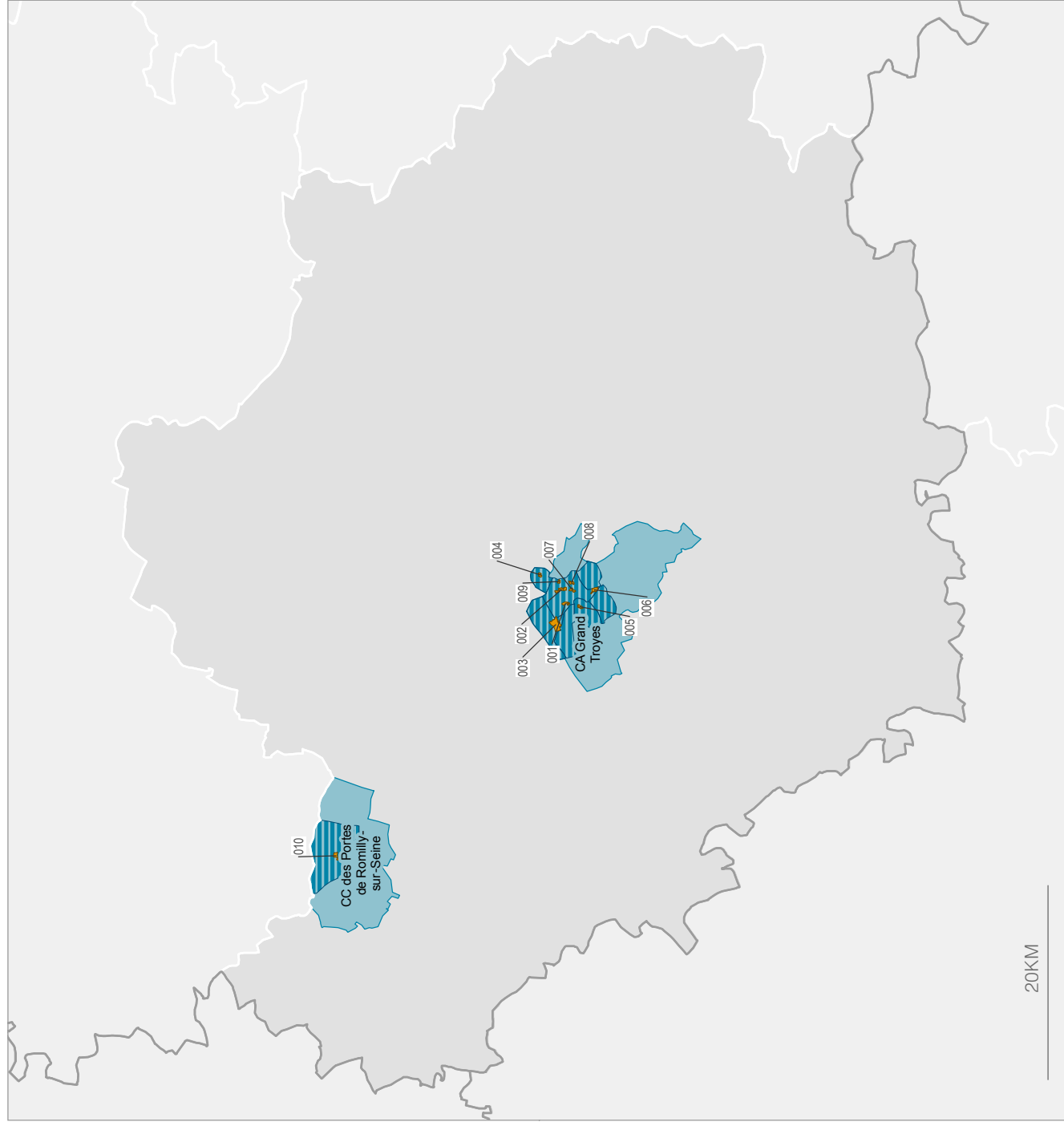
 Quartier en politique de la ville (QPV)

003 Code de QPV

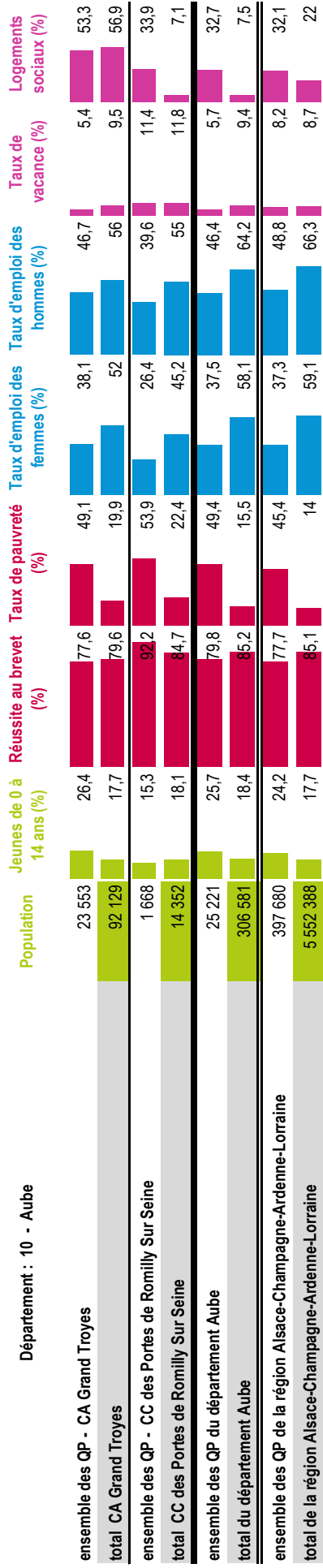
 Commune ayant un ou plusieurs QPV

 Intercommunalité * concernée par un ou plusieurs QPV

* Périmètre au 1er janvier 2015. Les communes sans intercommunalité sont signalées d'un contrat de ville en 2015







Département : 10 - Aube

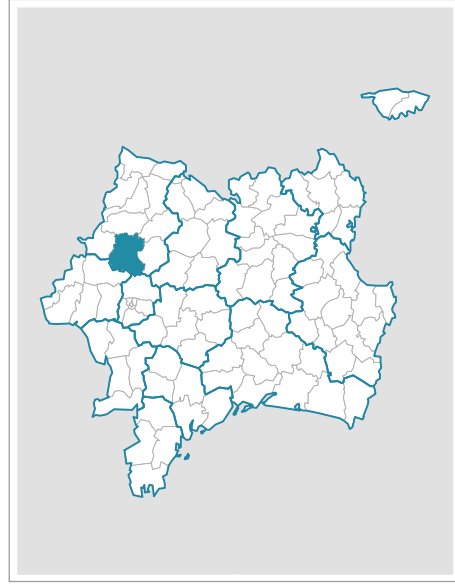
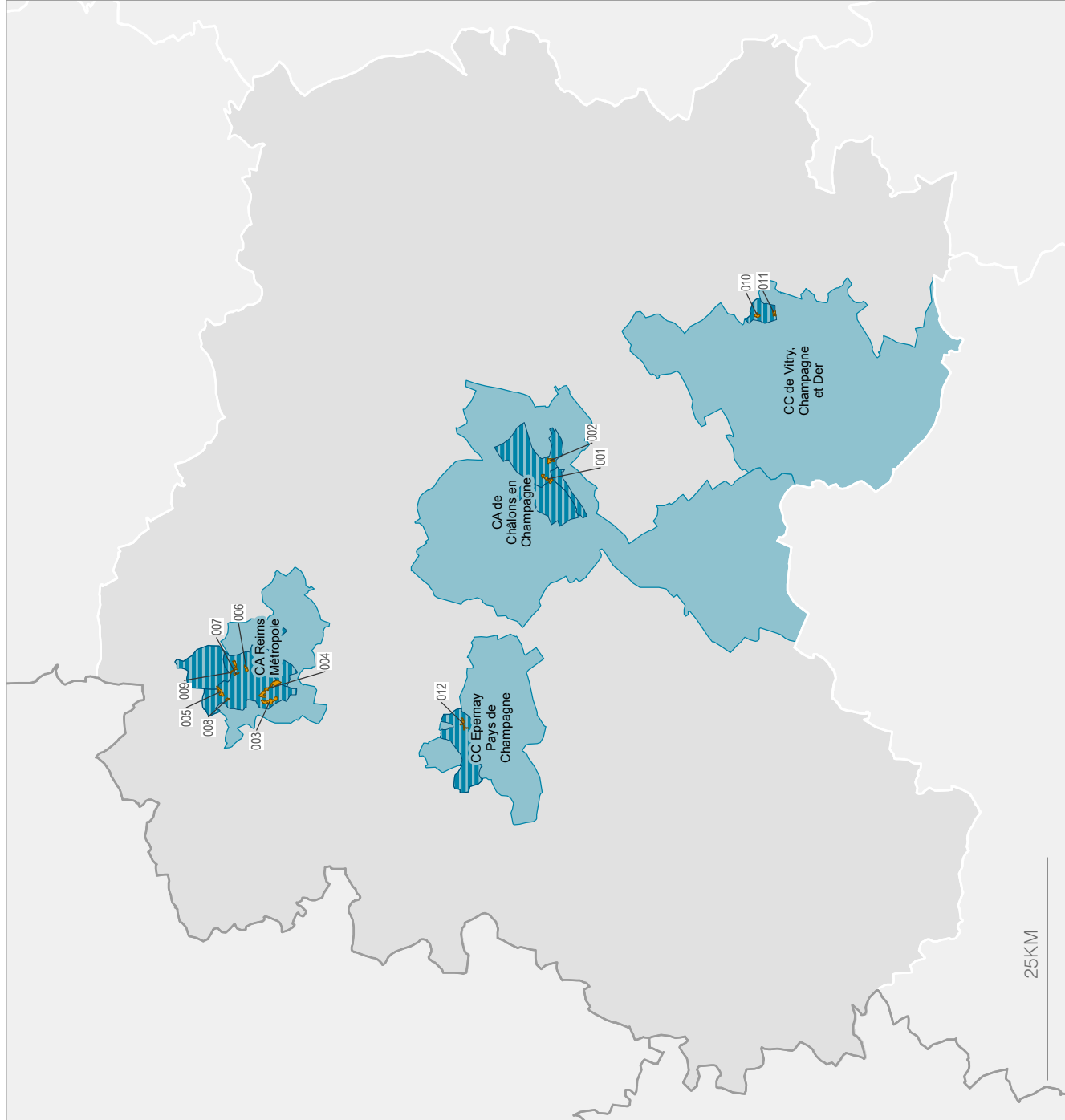


La géographie prioritaire de la politique de la ville

51 - MARNE

-  Quartier en politique de la ville (QPV)
-  Code de QPV
-  Commune ayant un ou plusieurs QPV
-  Intercommunalité * concernée par un ou plusieurs QPV

* Périmètre au 1er janvier 2015. Les communes sans intercommunalité sont signataires d'un contrat de ville en 2015



25KM


Département : 51 - Marne

	Population	Jeunes de 0 à 14 ans (%)	Réussite au brevet (%)	Taux de pauvreté (%)	Taux d'emploi des femmes (%)	Taux d'emploi des hommes (%)	Taux de vacance (%)	Logements sociaux (%)
ensemble des QP - CA de Châlons en Champagne	6 779	24,2	82,6	46	44,8	55,5	5,1	31,1
total CA de Châlons en Champagne	44 899	17,5	82,6	15	56,6	61	8	13,4
ensemble des QP - CC Epernay Pays de Champagne	3 183	30,5		44,4	41,1	53,2	8	42
total CC Epernay Pays de Champagne	23 413	17,1	85,8	13,7	57,9	64	9,6	5,1
ensemble des QP - CA Reims Métropole	35 052	25	78,5	46,9	37,4	49,3	7,6	35,6
total CA Reims Métropole	182 592	17	81,4	18,2	53,6	60	7,4	55,9
ensemble des QP - CC de Vitry, Champagne et Der	3 372	23,9	92,6	45,6	29,2	45,8	19,8	51,5
total CC de Vitry, Champagne et Der	13 174	18,9	86,7	17,6	42,2	56	14,6	5,5
ensemble des QP du département Marne	48 386	25,1	80,2	46,5	38	50,2	8,5	29
total du département Marne	569 999	18,1	86,1	13,9	59,6	66,6	8,1	17,3
ensemble des QP de la région Alsace-Champagne-Ardenne-Lorraine	397 680	24,2	77,7	45,4	37,3	48,8	8,2	32,1
total de la région Alsace-Champagne-Ardenne-Lorraine	5 552 388	17,7	85,1	14	59,1	66,3	8,7	22

La géographie prioritaire de la politique de la ville

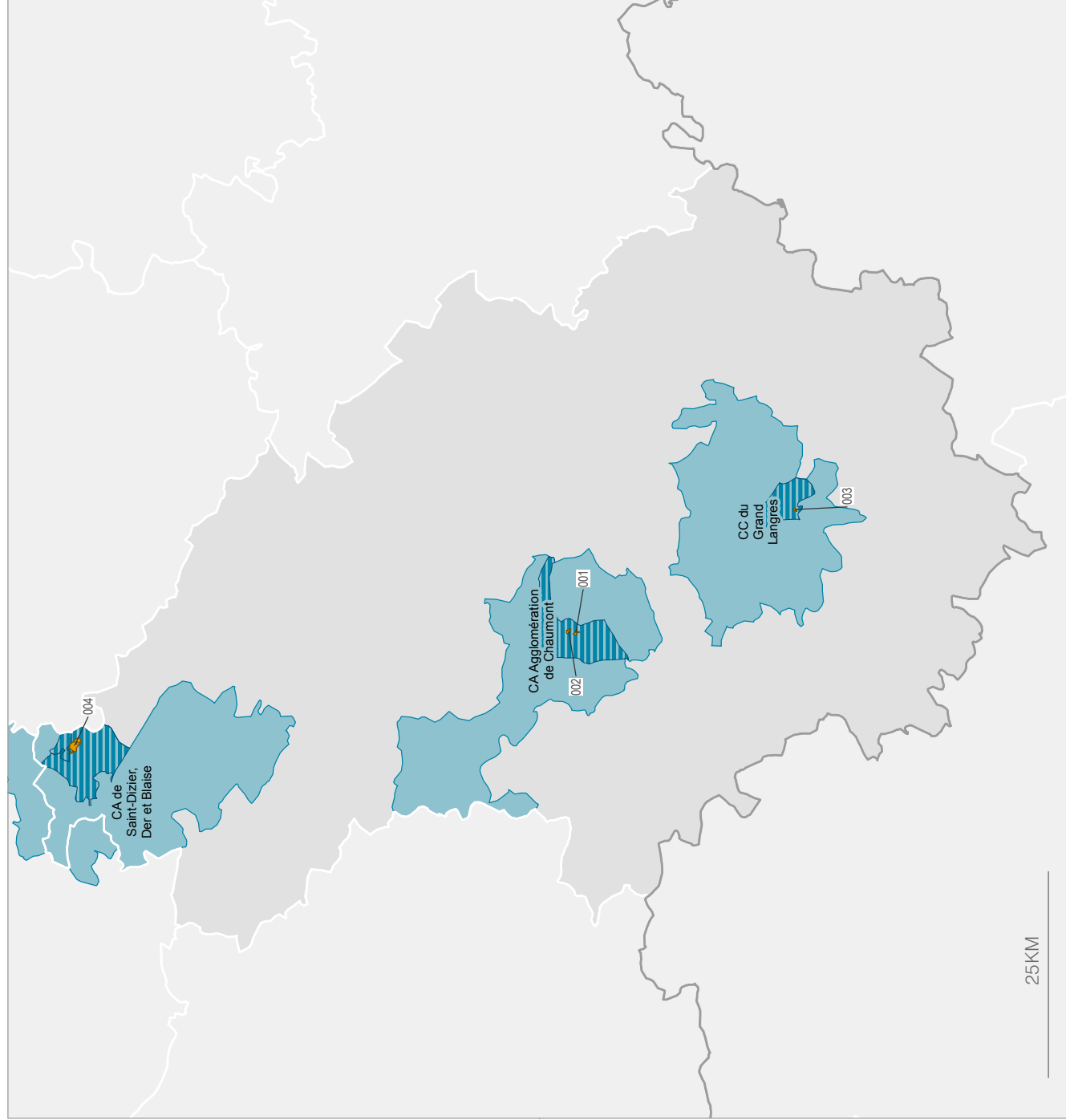
52 - HAUTE-MARNE

 Quartier en politique de la ville (QPV)

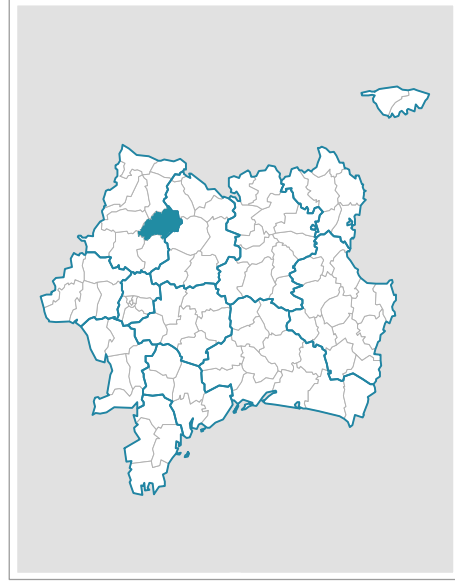
003  Code de QPV

 Commune ayant un ou plusieurs QPV

 Intercommunalité * concernée par un ou plusieurs QPV



* Périmètre au 1er janvier 2015. Les communes sans intercommunalité sont signalées d'un contrat de ville en 2015



Département : 52 - Haute-Marne

	Population	Jeunes de 0 à 14 ans (%)	Réussite au brevet (%)	Taux de pauvreté (%)	Taux d'emploi des femmes (%)	Taux d'emploi des hommes (%)	Taux de vacance (%)	Logements sociaux (%)
ensemble des QP - CA Agglomération de Chaumont	3 088	21,9	88,8	43,5	36,1	49,9	14,7	39
total CA Agglomération de Chaumont	22 560	14,5	91,9	14,1	57,5	66	9,3	28,6
ensemble des QP - CC du Grand Langres	1 147	27,6		55,5	33,9	43,4	0	30
total CC du Grand Langres	7 877	15,7	89,5	14,2	56,5	63	12,3	10,3
ensemble des QP - CA de Saint-Dizier, Der et Blaise	7 470	22,3	73,5	48,6	28,5	46,8	15,1	73,3
total CA de Saint-Dizier, Der et Blaise	25 626	17,7	77,3	19,6	45,3	60	12,9	31,6
ensemble des QP du département Haute-Marne	11 705	22,7	78,5	47,9	31,1	47,4	13,8	37,4
total du département Haute-Marne	181 521	16,7	87,4	15,6	57,1	67,2	11	3,9
ensemble des QP de la région Alsace-Champagne-Ardenne-Lorraine	397 680	24,2	77,7	45,4	37,3	48,8	8,2	32,1
total de la région Alsace-Champagne-Ardenne-Lorraine	5 552 388	17,7	85,1	14	59,1	66,3	8,7	22

La géographie prioritaire de la politique de la ville

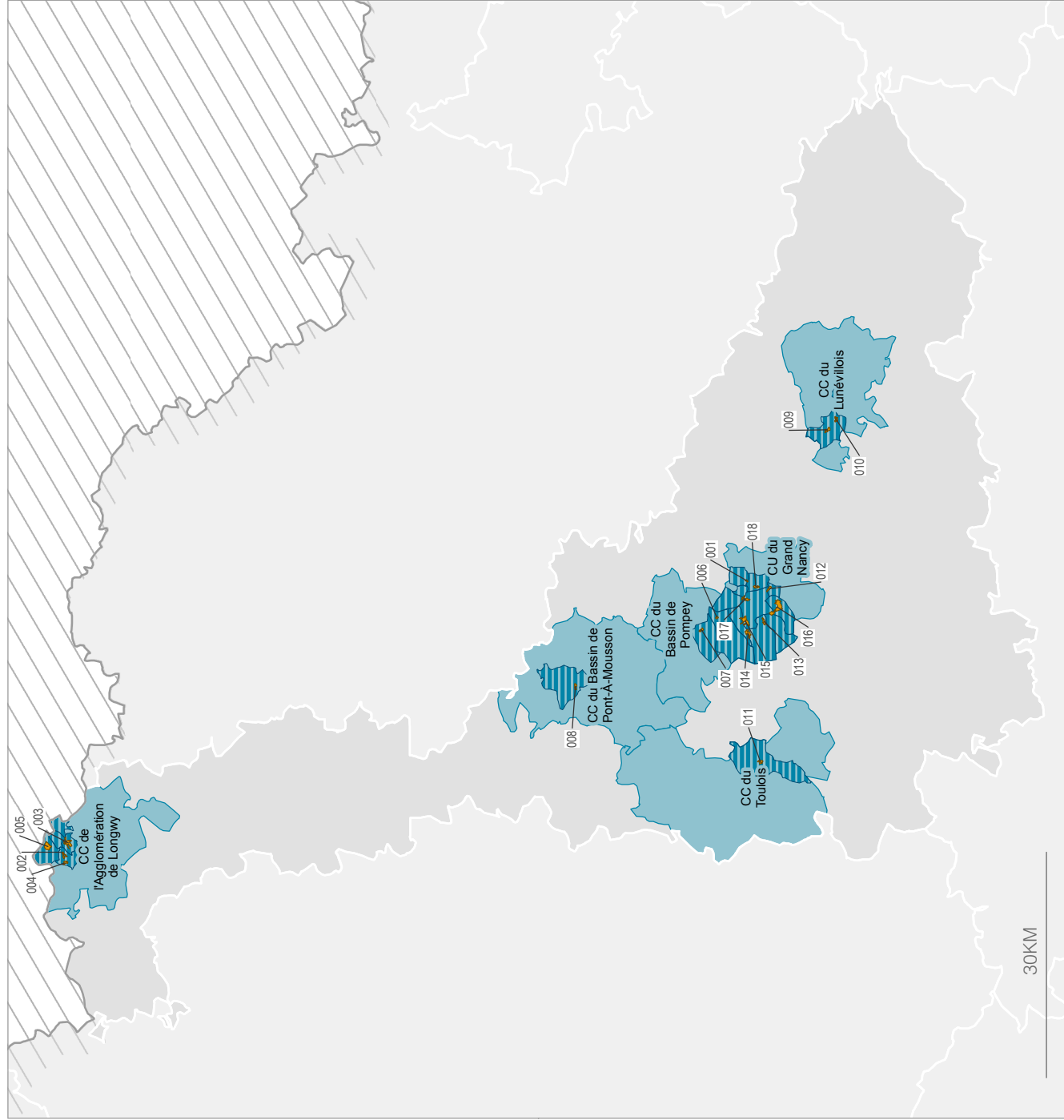
54 - MEURTHE-ET-MOSELLE

 Quartier en politique de la ville (QPV)

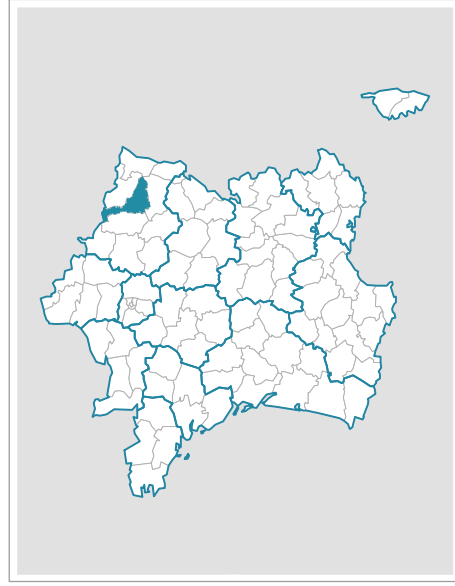
003  Code de QPV

 Commune ayant un ou plusieurs QPV

 Intercommunalité * concernée par un ou plusieurs QPV



* Périmètre au 1er janvier 2015. Les communes sans intercommunalité sont signalées d'un contrat de ville en 2015




Département : 54 - Meurthe-et-Moselle

	Population	Jeunes de 0 à 14 ans (%)	Réussite au brevet (%)	Taux de pauvreté (%)	Taux d'emploi des femmes (%)	Taux d'emploi des hommes (%)	Taux de vacance (%)	Logements sociaux (%)
ensemble des QP - CC du Bassin de Pompey	2 234	22,3			36,6	46,5	54,8	0
total CC du Bassin de Pompey	13 658	17,2	87,9	10,7	59,8	64	69	3
ensemble des QP - CU du Grand Nancy	34 131	22,8	82,1	44,7	41,6	48,9	8,2	51,5
total CU du Grand Nancy	202 134	14,2	86,2	16,9	53	56	10,1	46,4
ensemble des QP - CC de l'Agglomération de Longwy	7 058	22,4	79	41,9	44,8	51,5	5,5	46,4
total CC de l'Agglomération de Longwy	26 399	18,3	80	17,5	52,7	61	11,9	9,7
ensemble des QP - CC du Lunévillois	3 313	24,3		44,7	34	48,7	20,5	33,5
total CC du Lunévillois	19 516	18,5	83,9	18,2	52,2	60	14,6	4,4
ensemble des QP - CC du Bassin de Pont-À-Mousson	1 508	14,5		35,9	43,9	48,7	11,5	26,7
total CC du Bassin de Pont-À-Mousson	14 792	19,6	75,2	12,1	54,5	64	12,6	2,3
ensemble des QP - CC du Toulinois	1 876	22,9	94,3	48	32,2	54,1	12,5	30,6
total CC du Toulinois	16 128	19,4	89,9	13,9	53	61	10,5	4
ensemble des QP du département Meurthe-et-Moselle	50 120	22,6	82,8	43,8	41,4	49,7	8,8	33,3
total du département Meurthe-et-Moselle	731 004	17,4	85,7	14,1	58,4	64,1	9	12,3
ensemble des QP de la région Alsace-Champagne-Ardenne-Lorraine	397 680	24,2	77,7	45,4	37,3	48,8	8,2	32,1
total de la région Alsace-Champagne-Ardenne-Lorraine	5 552 388	17,7	85,1	14	59,1	66,3	8,7	22

La géographie prioritaire de la politique de la ville

55 - MEUSE

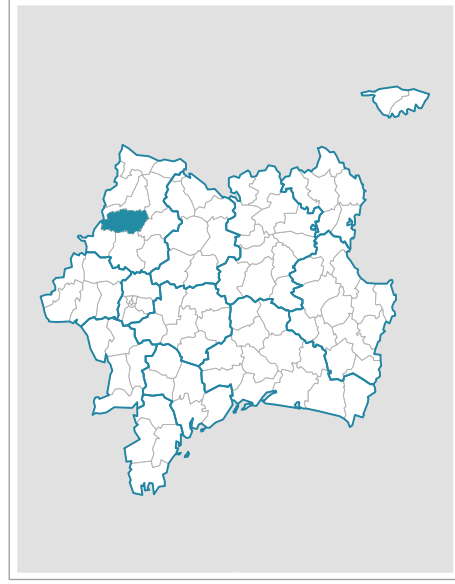
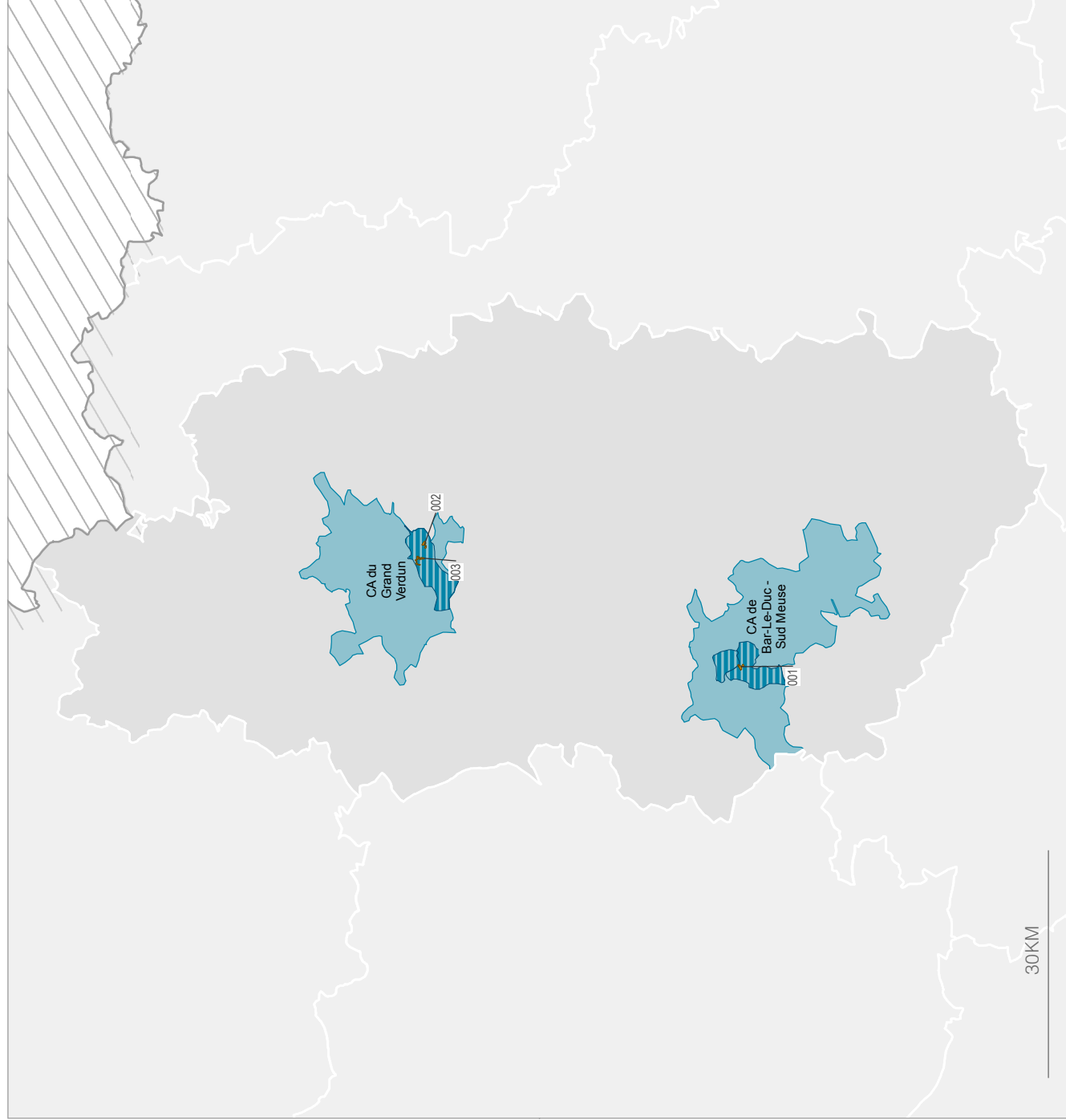
 Quartier en politique de la ville (QPV)

003  Code de QPV

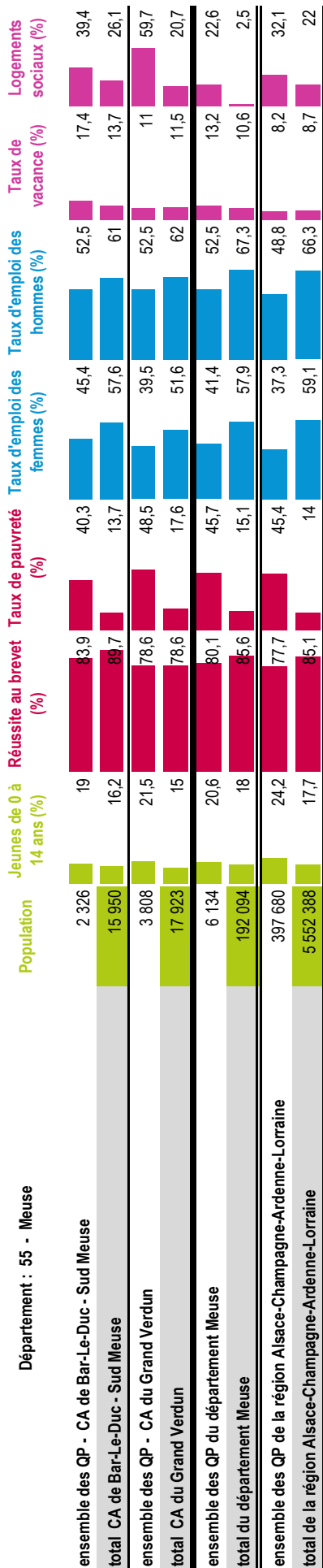
 Commune ayant un ou plusieurs QPV

 Intercommunalité * concernée par un ou plusieurs QPV





* Périmètre au 1er janvier 2015. Les communes sans intercommunalité sont signalées d'un contrat de ville en 2015



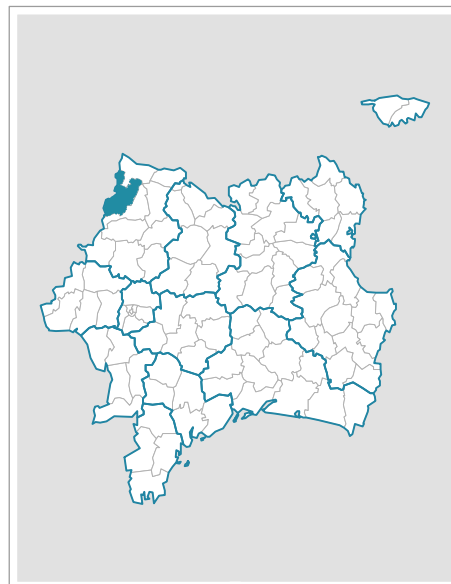
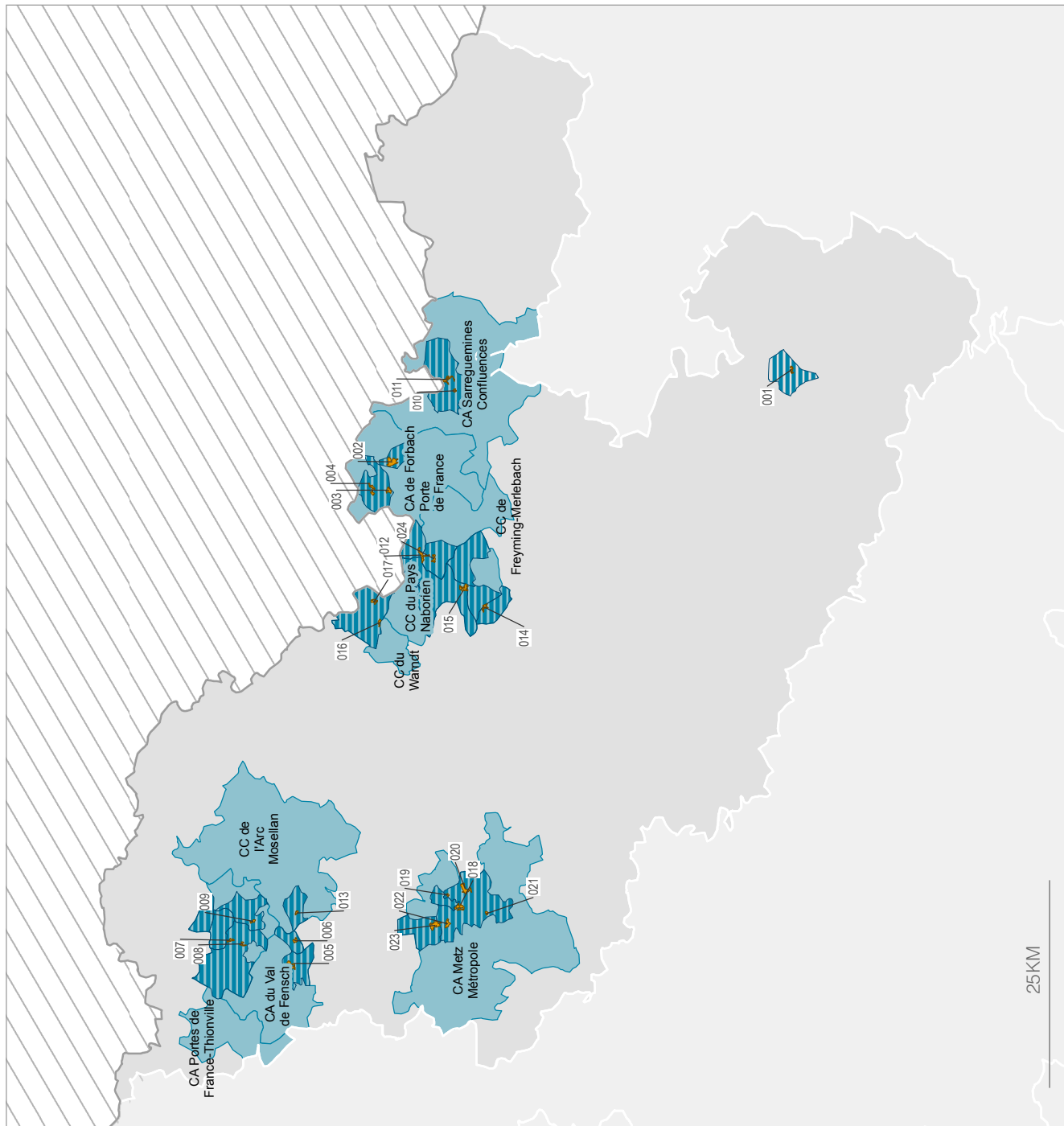
Département : 55 - Meuse



La géographie prioritaire de la politique de la ville 57 - MOSELLE





-  Quartier en politique de la ville (QPV)
-  Code de QPV
-  Commune ayant un ou plusieurs QPV
-  Intercommunalité * concernée par un ou plusieurs QPV

* Périmètre au 1er janvier 2015. Les communes sans intercommunalité sont signataires d'un contrat de ville en 2015

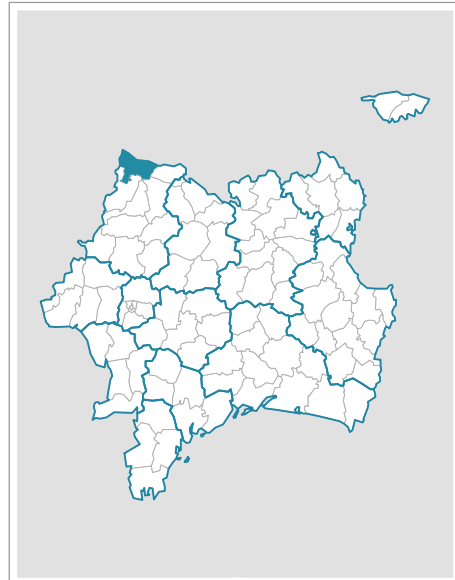
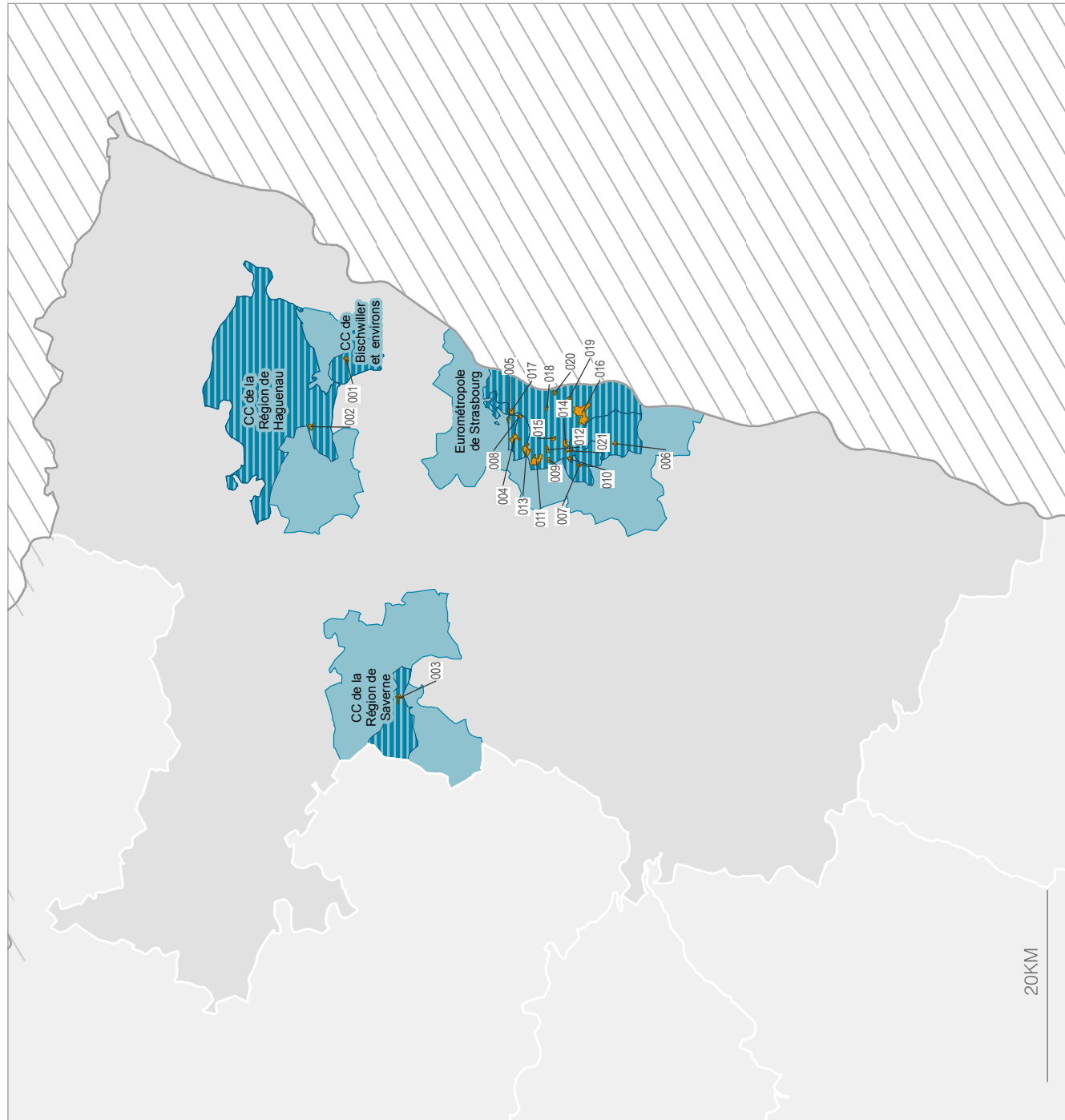


Département : 57 - Moselle		Population	Jeunes de 0 à 14 ans (%)	Réussite au brevet (%)	Taux de pauvreté (%)	Taux d'emploi des femmes (%)	Taux d'emploi des hommes (%)	Taux de vacance (%)	Logements sociaux (%)
ensemble des QP - Sarrebourg	1 617	19,7	88	30,1	40,1	64,8	13,4	18,7	
total Sarrebourg	12 306	15,2	88	14,2	51,6	69	12	0,9	
ensemble des QP - CA de Forbach Porte de France	10 501	20	78	45,5	26,6	37,1	4,1	66,4	
total CA de Forbach Porte de France	29 035	17,4	79,8	19,8	39,6	51	11,6	7,1	
ensemble des QP - CC du Warndt	2 624	22,7	81,4	43,5	29,3	36,9	2,9	50,2	
total CC du Warndt	13 434	15	81,4	17,6	47,5	56	7,4	2,8	
ensemble des QP - CA du Val de Fensch	5 411	24,7	73,8	43,8	32,1	49,7	1,7	72,5	
total CA du Val de Fensch	20 280	20	79,3	17,1	48	62	7,2	3,4	
ensemble des QP - CC du Pays Naborien	4 931	22,9	86,1	42,3	37,8	52,3	7,6	53,2	
total CC du Pays Naborien	23 528	17,2	86,5	16,7	51,7	57	11,2	4,8	
ensemble des QP - CC de Freyming-Merlebach	3 505	24,3	84,6	43,1	30	42	4,6	39,5	
total CC de Freyming-Merlebach	20 145	16	81,2	21,6	47	50	10,4	5,6	
ensemble des QP - CC de l'Arc Mosellan	1 224	21,5	94,8	31,6	41,3	53,4	0	62,1	
total CC de l'Arc Mosellan	6 977	16,4	94,8	7,6	56,5	67	3,3	1,1	
ensemble des QP - CA Metz Métropole	28 817	24,1	69,8	46,9	37,7	50,5	7,6	49,1	
total CA Metz Métropole	132 129	16,5	83,4	16,2	54,5	58	11,9	24,8	
ensemble des QP - CA Sarreguimines Confluences	3 611	19,5	81	45	42,7	53,5	14,2	42	
total CA Sarreguimines Confluences	21 572	15,2	85,2	13,9	49,5	58	11,3	2,5	
ensemble des QP - CA Portes de France-Thionville	5 557	24,9	77,2	44,4	38,7	55	7,3	34,7	
total CA Portes de France-Thionville	57 525	16,8	79,3	13,6	61,6	68	9,1	8	
ensemble des QP du département Moselle	67 798	23	79,1	44,8	35,2	48,3	6,8	30,2	
total du département Moselle	1 046 873	17,3	85,5	14,2	58	65,6	8,4	17,8	
ensemble des QP de la région Alsace-Champagne-Ardenne-Lorraine	397 680	24,2	77,7	45,4	37,3	48,8	8,2	32,1	
total de la région Alsace-Champagne-Ardenne-Lorraine	5 552 388	17,7	85,1	14	59,1	66,3	8,7	22	

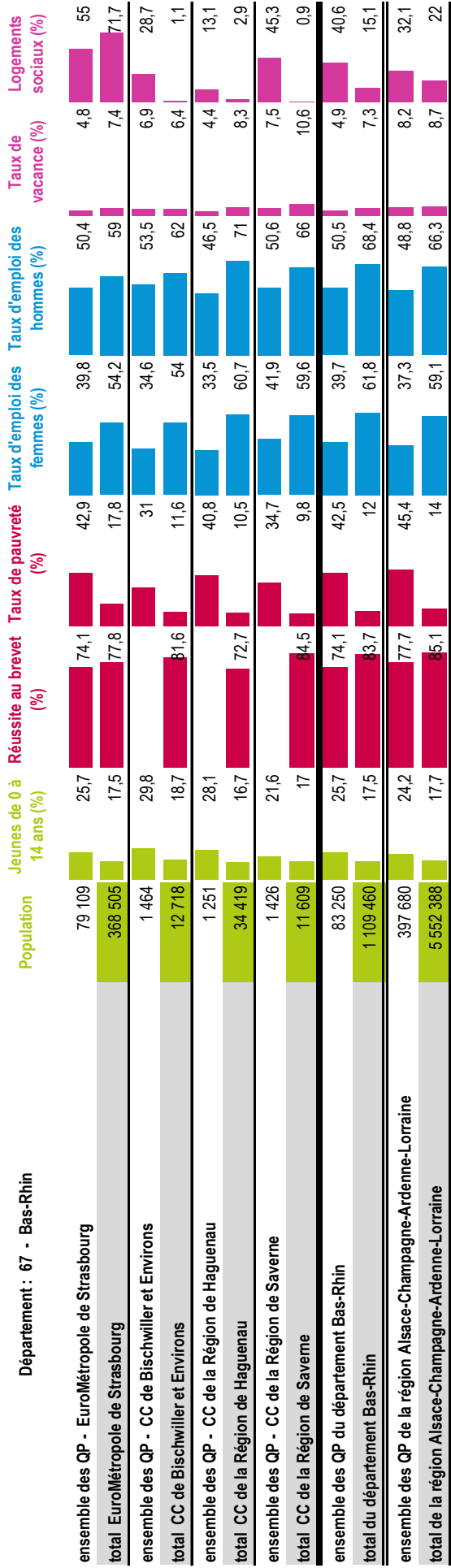
La géographie prioritaire de la politique de la ville 67 - BAS-RHIN

-  Quartier en politique de la ville (QPV)
-  Code de QPV
-  Commune ayant un ou plusieurs QPV
-  Intercommunalité * concernée par un ou plusieurs QPV





* Périmètre au 1er janvier 2015. Les communes sans intercommunalité sont signataires d'un contrat de ville en 2015



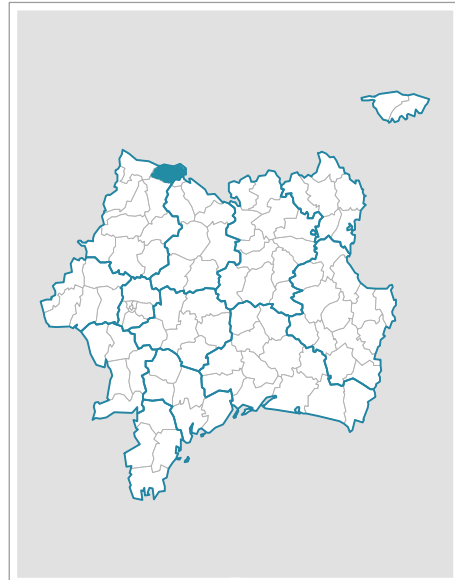
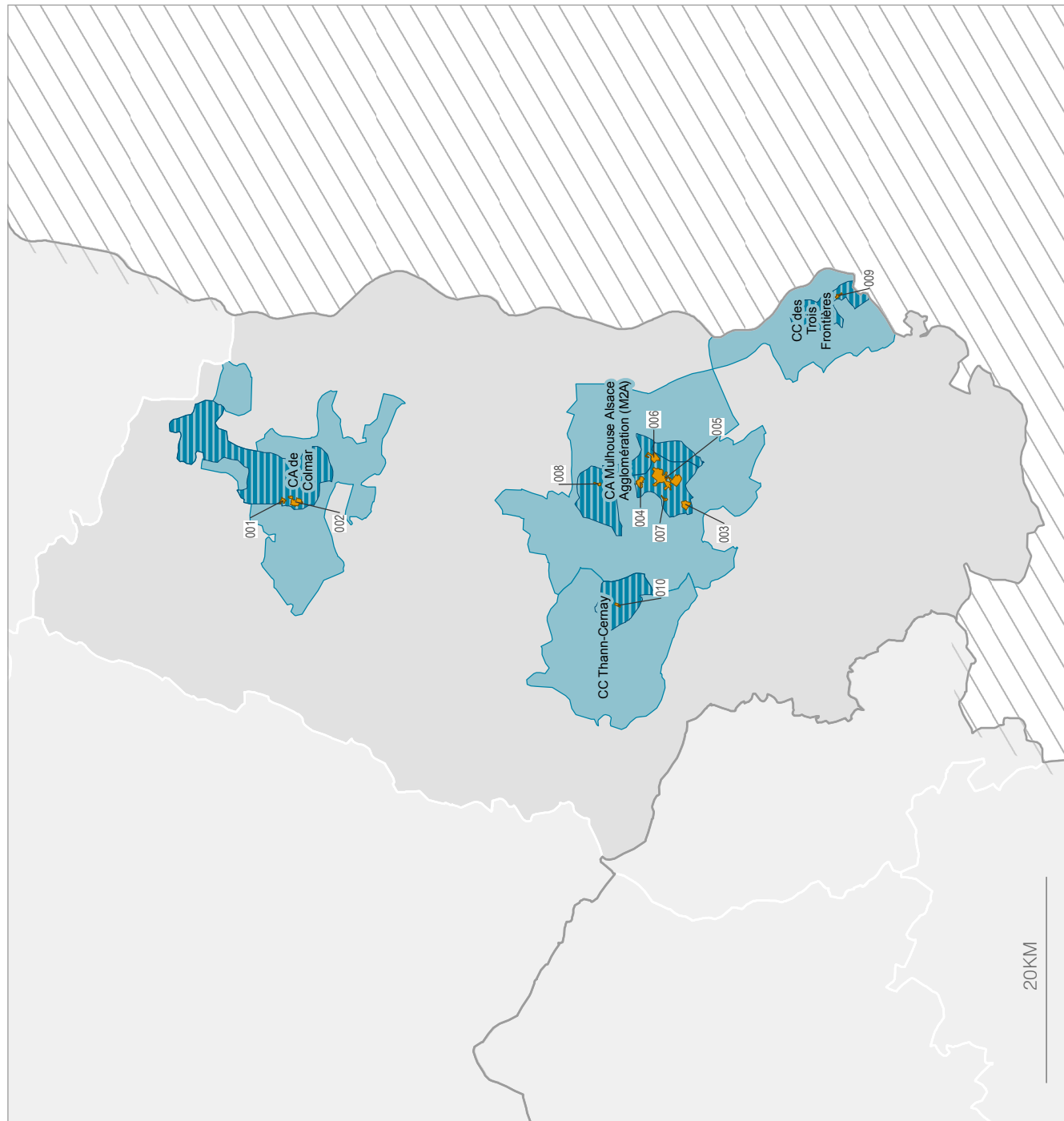
Département : 67 - Bas-Rhin



La géographie prioritaire de la politique de la ville 68 - HAUT-RHIN

-  Quartier en politique de la ville (QPV)
-  003 Code de QPV
-  Commune ayant un ou plusieurs QPV
-  Intercommunalité * concernée par un ou plusieurs QPV

* Périmètre au 1er janvier 2015. Les communes sans intercommunalité sont signalées d'un contrat de ville en 2015




Département : 68 - Haut-Rhin



La géographie prioritaire de la politique de la ville

88 - VOSGES

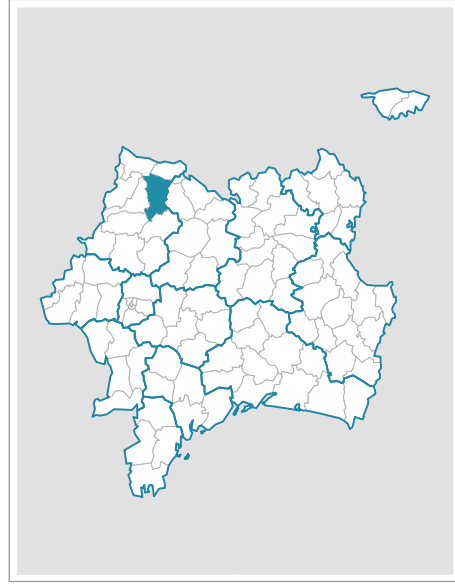
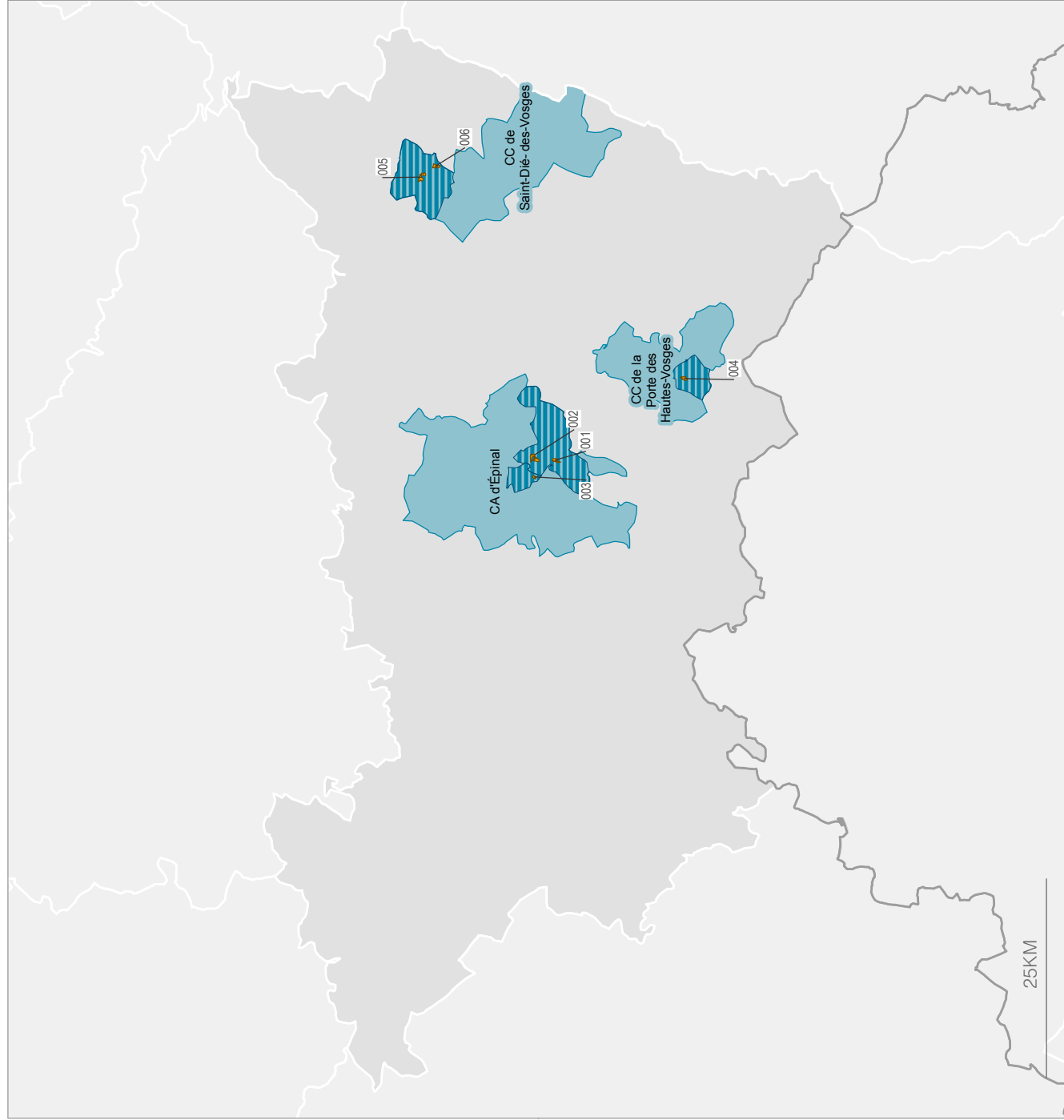
 Quartier en politique de la ville (QPV)

003  Code de QPV

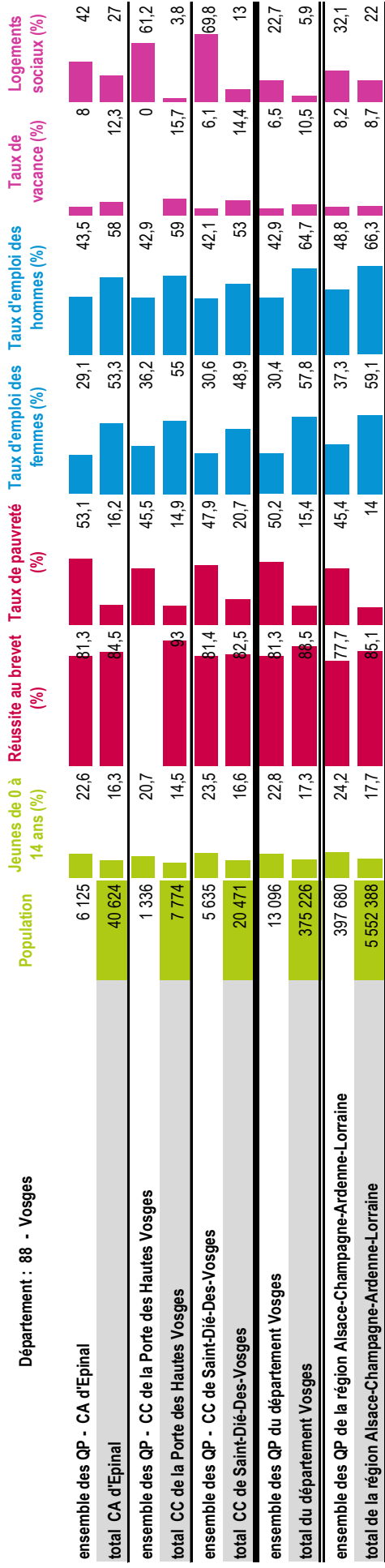
 Commune ayant un ou plusieurs QPV

 Intercommunalité * concernée par un ou plusieurs QPV

* Périmètre au 1er janvier 2015. Les communes sans intercommunalité sont signalées d'un contrat de ville en 2015



Département : 88 - Vosges



2

**Données
détaillées quartier
par quartier**

Code géographique	Libellé	Population	Jeunes de 0 à 14 ans (%)	Réussite au brevet (%)	Taux de pauvreté (%)	Typologie cohésion sociale	Taux d'emploi des femmes (%)	Taux d'emploi des hommes (%)
44	Ensemble des QP de la région Grand Est	397 680	24,2	77,7	45,4	---	37,3	48,8
44	Total de la région Grand Est	5 552 388	17,7	85,1	14	---	59,1	66,3
08 Ardennes - CA Charleville-Mézières/Sedan								
QP008001	Manchester	2 450	22,3	74,2	51,4	INT	30	38,9
QP008002	Ronde Couture	7 463	24,8	66,7	56,9	SEG	24,6	38,6
QP008003	La Houillère	2 020	19,5	86	48,9	INT	29,6	42,6
QP008004	La Couronne	1 840	14,5	79	39,6	PET	47,1	74,8
QP008005	Torcy Cités	1 247	20,3		46,5	DEF	21,4	45
QP008006	Torcy Centre	1 113	18,6		38,7	DEF	46,8	58,9
QP008007	Le Lac - Centre Ancien	5 027	26,1	77	50,1	DEF	31,1	46,4
08 Ardennes - CC du Pays Rethelois								
QP008008	Coeur De Vie	1 287	21,1	61,8	43,9	PET	38,2	58,2
10 Aube - CA Grand Troyes								
QP010001	Gare	1 430	33		41,3		50,1	51,9
QP010002	Bords De Seine	2 951	19,6	70,5	36,5	INT	47,9	52,3
QP010003	Chantereigne Montvilliers Beau-Toquat	7 736	26,2	79,1	49,2		35,3	47,3
QP010004	Debussy	1 684	29,1		45	PET	42	49,5
QP010005	Maugout	1 461	20,4	78,3	47,7	INT	55,5	61,7
QP010006	Chartreux	4 020	25,9	80	51,7		31,9	40,5
QP010007	Jules Guesde	1 695	37,8		62	SEG	29,7	36,1
QP010008	Sénardes	1 387	30,6		56,4	SEG	31,5	45,5
QP010009	Point Du Jour	1 189	21		52,8	SEG	33,5	43,6
10 Aube - CC des Portes de Romilly Sur Seine								
QP010010	Quartier Des Lumières - Alfred Boucher	1 668	15,3	92,2	53,9	SEG	26,4	39,6
51 Marne - CA de Châlons en Champagne								
QP051001	Quartier Prioritaire Ouest	3 622	23,1		45,5	INT	42,6	53,4
QP051002	Quartier Prioritaire Sud	3 157	25,4	82,6	46,4	INT	47	58
51 Marne - CA Reims Métropole								
QP051003	Croix Rouge	11 833	26,4	81	59,1	SEG	33,8	41,9
QP051004	Wilson - Maison Blanche - ...	11 836	22,1	77,9	39,4		39,6	54,9
QP051005	Orgeval	4 789	28,4	81,5	45,8	SEG	32,7	48,2
QP051006	Europe	2 515	22	79,4	38,1	INT	47,3	58,2
QP051007	Chalet - Solférino - ...	1 191	29,1		43,5	INT	44,9	49,6
QP051008	Walbaum	1 237	23,9	65,7	40,8	INT	49	50,9
QP051009	Epinettes - Maladrerie - ...	1 651	27,9		43,9	SEG	30,9	49,6
51 Marne - CC de Vitry, Champagne et Der								
QP051010	Le Hamois	1 917	25,1		40,3	PET	32,9	50,8
QP051011	Rome Saint Charles	1 455	22,3	92,6	52,4		23,7	38,6
51 Marne - CC Epernay Pays de Champagne								
QP051012	Bernon	3 183	30,5		44,4		41,1	53,2
52 Haute-Marne - CA Agglomération de Chaumont								
QP052001	Rochotte	1 799	25,8	88,8	46,1	SEG	35,1	53,9
QP052002	Cavalier	1 289	16,4		39,7	INT	38,2	40,8
52 Haute-Marne - CC du Grand Langres								
QP052003	Quartier Neuf	1 147	27,6		55,5	PET	33,9	43,4
52 Haute-Marne - CA de Saint-Dizier, Der et Blaise								
QP052004	Vert-Bois	7 470	22,3	73,5	48,6	PET	28,5	46,8
54 Meurthe-et-Moselle - CU du Grand Nancy								
QP054001	Mouzimpré	979	19,7	87,7	31,8	INT	51,3	56,8
QP054012	La Californie	1 810	22,3	88,6	57,6	SEG	27,2	37,6
QP054013	Les Provinces	2 669	16,3	73,4	44,2	INT	45,9	56,4
QP054014	Plateau De Haye - Champ Le Bœuf	3 602	28,3	78,9	44	PET	43,5	52,8

Typologie emploi	Taux de vacance (%)	Logements sociaux	Typologie cadre de vie	Collèges publics <300m	Collèges publics REP <300m	Collèges publics REP+ <300m	ZSP	NPNRU avec intérêt national/régional	ZFU	Code géographique
---	8,2	133 415	---	---	---	---	---	---	---	44
---	8,7	415 976	---	---	---	---	---	---	---	44
IND	5,4	1 231		1	1	0				QP008001
IND	6,9	2 618	PUU	2	0	2			1G	QP008002
IND	12,8	1 014		2	1	0				QP008003
DYN	7,5	539		2	0	1				QP008004
IND	11	453	PUU							QP008005
DYN	9	206	ANC							QP008006
IND	12	1 633	PUU	2	0	0				QP008007
	0	460	PUU	1	0	0		IR		QP008008
IND	4,3	323	GDE							QP010001
	7,8	1 243	GDE	1	1	0				QP010002
	4,1	2 947	BAN	2	0	2		IR	2G	QP010003
IND	0	557	BAN							QP010004
DYN	5,1	556	BAN	1	0	0				QP010005
	5,4	1 815	GDE	1	1	0				QP010006
IND	11,1	897	GDE					IN		QP010007
IND	6,4	664								QP010008
IND	2,1	416								QP010009
IND	11,4	743	PUU	1	1	0				QP010010
DEC	7,7	1 344						IR		QP051001
DYN	2,3	1 647	PUU	1	0	0		IR		QP051002
	9,5	4 951	GDE	3	1	2	oui	IN	1G	QP051003
	6,3	4 849	GDE	2	1	1	oui	IR	1G	QP051004
	7,4	1 661		1	0	1		IN		QP051005
DYN	4,7	1 241	GDE	1	0	0		IR		QP051006
	6,8	508	GDE							QP051007
	4,1	518		1	1	0				QP051008
	12,3	554	GDE							QP051009
IND	23,2	1 331	PUU					IN		QP051010
IND	13,8	712	PUU	1	0	0				QP051011
IND	8	1 529	PUU							QP051012
	16	1 122	PUU	1	1	0		IR		QP052001
DEC	12,9	704	PUU							QP052002
IND	0	503	PUU							QP052003
IND	15,1	3 780	PUU	2	1	1	oui	IR	1G	QP052004
DYN	0	418	BAN	1	0	0				QP054001
DEC	0	725	BAN	1	1	0				QP054012
DYN	5,6	1 227	BAN	1	0	0	oui	IN		QP054013
DEC	0,2	1 354	BAN	1	0	1	oui		2G	QP054014

Code géographique	Libellé	Population	Jeunes de 0 à 14 ans (%)	Réussite au brevet (%)	Taux de pauvreté (%)	Typologie cohésion sociale	Taux d'emploi des femmes (%)	Taux d'emploi des hommes (%)
44	Ensemble des QP de la région Grand Est	397 680	24,2	77,7	45,4	---	37,3	48,8
44	Total de la région Grand Est	5 552 388	17,7	85,1	14	---	59,1	66,3
QP054015	Plateau De Haye Nancy - Maxéville	5 648	23,9		55,3	SEG	33,6	41,4
QP054016	Haussonville - Les Nations	15 045	23,3	79,5	42,3		41	49,3
QP054017	Saint Michel Jéricho - Grands moulins	2 579	15,8		35,8	INT	56,2	51
QP054018	Coeur De Ville	1 799	25,4		41,6		39,2	50,7
54 Meurthe-et-Moselle - CC de l'Agglomération de Longwy								
QP054002	Gouraincourt - Remparts	1 412	25,5		42,1		45	53,2
QP054003	Concorde	1 458	22,7	81,2	38,3		48,8	57,1
QP054004	Quartier Voltaire	1 420	19,1	80,8	43,6		46,6	54,8
QP054005	Val Saint Martin	2 768	22,5	72,2	42,7		41	45,5
54 Meurthe-et-Moselle - CC du Bassin de Pompey								
QP054006	Quartier Les Mouettes	1 073	19,9		41,3	PET	37,7	48,4
QP054007	Quartier La Penotte	1 161	24,5		32		54,7	61,6
54 Meurthe-et-Moselle - CC du Bassin de Pont-À-Mousson								
QP054008	Bois Le Prêtre - Procheville	1 508	14,5		35,9		43,9	48,7
54 Meurthe-et-Moselle - CC du Lunévillois								
QP054009	Centre Ancien	2 275	20,2		40,5	INT	39,6	51,6
QP054010	Niederbronn - Zola	1 038	33,2		54,7	INT	24,6	42,8
54 Meurthe-et-Moselle - CC du Tulois								
QP054011	Quartier La Croix De Metz	1 876	22,9	94,3	48	SEG	32,2	54,1
55 Meuse - CA de Bar-Le-Duc - Sud Meuse								
QP055001	Côte Sainte-Catherine	2 326	19	83,9	40,3	INT	45,4	52,5
55 Meuse - CA du Grand Verdun								
QP055002	Planchettes	1 609	22,9	84,6	59,6	INT	30,1	40,1
QP055003	Centre Verdun - Cité verte	2 199	20,6	76,4	40	INT	45,1	59
57 Moselle - Sarrebourg								
QP057001	Quartier Saravis	1 617	19,7		30,1	PET	40,1	64,8
57 Moselle - CA de Forbach Porte de France								
QP057002	La Cité	5 870	20,4	78	42	DEF	26,5	34,8
QP057003	Wiesberg Hommel	3 211	17,4		48,3	SEG	26,2	38,4
QP057004	Bellevue	1 420	23,9		54,5	SEG	27,9	44,5
57 Moselle - CA du Val de Fensch								
QP057005	Quartier Rémelange	3 595	24,5		41,2	PET	32,7	50,6
QP057006	Quartier Ouest	1 816	25,3	73,8	49,1		30,9	48
57 Moselle - CA Portes de France-Thionville								
QP057007	Côte Des Roses	2 203	20,7		41,3	INT	39,4	58,4
QP057008	Quartier Saint Pierre - La Millaire	1 371	25,2	77,2	48,1	SEG	39,5	49,1
QP057009	Quartier Terrasses Des Provinces	1 983	29,3		45	SEG	37,4	56,3
57 Moselle - CA Sarreguemines Confluences								
QP057010	Beausoleil	1 129	25,1	81	55,2	SEG	29,8	50,2
QP057011	Vieille Ville Et Ville Haute	2 482	17		39,8	INT	49,4	54,8
57 Moselle - CC de Freyming-Merlebach								
QP057012	La Chapelle	2 675	24,8	84,6	44,9		28,8	39,4
QP057024	Les Chênes	830	22,7		37,5	PET	34	50,5
57 Moselle - CC de l'Arc Mosellan								
QP057013	Quartier République	1 224	21,5	94,8	31,6		41,3	53,4
57 Moselle - CC du Pays Naborien								
QP057014	Cité Du Furst	1 474	25	86,7	38,8		33,5	53,4
QP057015	Carrière Wehneck	3 457	22	85,6	43,8		39,6	51,7
57 Moselle - CC du Warndt								
QP057016	Quartier Maroc	1 078	28,3		42,3		27,8	34

Typologie emploi	Taux de vacance (%)	Logements sociaux	Typologie cadre de vie	Collèges publics <300m	Collèges publics REP <300m	Collèges publics REP+ <300m	ZSP	NPNRU avec intérêt national/régional	ZFU	Code géographique
---	8,2	133 415	---	---	---	---	---	---	---	44
---	8,7	415 976	---	---	---	---	---	---	---	44
IND	24,2	2 336	GDE				oui	IN	2G	QP054015
DEC	6,6	5 165		3	0	0	oui	IR	2G	QP054016
DYN	6,8	558					oui			QP054017
DEC	0	426								QP054018
	12,9	188	ANC							QP054002
DYN	0	369	PET	1	1	0		IR		QP054003
DYN	9,3	866	PUU	1	0	0		IR		QP054004
IND	0	879	PUU	1	1	0				QP054005
DEC	0	389	BAN							QP054006
DYN	0	406	BAN							QP054007
DEC	11,5	314								QP054008
DYN	20,3	281	ANC							QP054009
IND	21,1	468	PUU							QP054010
DEC	12,5	623	PUU	1	1	0				QP054011
IND	17,4	1 069	PUU	1	0	1				QP055001
IND	7,4	641	PUU	1	1	0				QP055002
	12,8	647		1	0	0				QP055003
DYN	13,4	129	ANC							QP057001
IND	0	2 137	PUU	1	0	1	oui	IN	3G	QP057002
IND	7,5	915					oui	IN		QP057003
IND	12,6	441					oui	IR		QP057004
	2,7	1 185	BAN				oui			QP057005
IND	0	620		1	1	0	oui			QP057006
	7,6	872	GDE					IR		QP057007
IND	1,2	659		1	0	0				QP057008
IND	11,9	530	GDE							QP057009
IND	2,7	470	PUU	1	1	0				QP057010
IND	18	308	ANC							QP057011
IND	5,9	1 283		1	0	1		IR		QP057012
IND	0	350	PUU					IR		QP057024
IND	0	504	PUU	1	0	0				QP057013
IND	0	578	PUU	1	0	0				QP057014
IND	10,2	1 313	PUU	1	0	0				QP057015
IND	1,7	468	PUU							QP057016

Code géographique	Libellé	Population	Jeunes de 0 à 14 ans (%)	Réussite au brevet (%)	Taux de pauvreté (%)	Typologie cohésion sociale	Taux d'emploi des femmes (%)	Taux d'emploi des hommes (%)
44	Ensemble des QP de la région Grand Est	397 680	24,2	77,7	45,4	---	37,3	48,8
44	Total de la région Grand Est	5 552 388	17,7	85,1	14	---	59,1	66,3
QP057017	Quartier Breckelberg Fatima	1 546	18,8		44,5		30,8	39,5
57 Moselle - CA Metz Métropole								
QP057018	Bellecroix	3 019	34,4	75,6	51,3	SEG	34,6	55,1
QP057019	Hauts De Vallières	1 258	26,1		51		50,5	56
QP057020	Borny	11 013	25,6	69,8	51,4	SEG	33,6	46,3
QP057021	Sablou Sud	1 408	21,9		43,6		28,3	51,9
QP057022	La Patrotte - Metz-Nord	3 337	18,8		41		47,6	50,7
QP057023	Quartier Saint-Eloy - Boileau-Pré Génie	8 782	20,6	60,3	41,3	DEF	39,3	52,7
67 Bas-Rhin - CC de Bischwiller et Environs								
QP067001	Quartier Liberté	1 464	29,8		31	SEG	34,6	53,5
67 Bas-Rhin - CC de la Région de Haguenau								
QP067002	Les Pins - Musau	1 251	28,1		40,8		33,5	46,5
67 Bas-Rhin - CC de la Région de Saverne								
QP067003	Saverne - Quartiers Est	1 426	21,6		34,7		41,9	50,6
67 Bas-Rhin - EuroMétropole de Strasbourg								
QP067004	Quartiers Ouest	5 957	24,8	64,9	41		41,2	50,4
QP067005	Guirbaden	1 691	16,8	80,1	51,5	SEG	33,3	50
QP067006	Libermann	2 327	26,3	82,8	37,8	INT	48,2	56,2
QP067007	Quartier Prioritaire De Lingolsheim	2 701	18,4	82,4	38,9		48,6	57,6
QP067008	Marais	1 934	19	76,7	35,8	INT	45	46,1
QP067009	Hohberg	2 937	22,3	81	39,1	SEG	40,2	60,6
QP067010	Molkenbronn	1 875	23,6		40,7		34,4	46,5
QP067011	Hautepierre	12 869	30,3	69,1	44,9	SEG	39,2	51,5
QP067012	Koenigshoffen-Est	2 251	26,9		37,7		44,5	58
QP067013	Cronembourg	7 991	27,5	67,4	42,7	SEG	42,3	50,8
QP067014	Elsau	5 014	30,5	66,7	47,1	SEG	33,7	47,6
QP067015	Laiterie	2 949	20,7		41,2		45,4	51,6
QP067016	Neuhof - Meinau	16 800	26,3	66,9	47,6	SEG	33,2	46,1
QP067017	Cité De L'Ill	4 199	21,8		37,4	INT	45,4	51,1
QP067018	Spach	2 493	16,4	93	38,6	INT	50,7	60,4
QP067019	Ampère	1 259	29,4		40,8	SEG	37,6	48,6
QP067020	Port Du Rhin	1 461	23,3		49,5	INT	37,4	37,3
QP067021	Murhof	2 401	28,1		33,2		40	49,8
68 Haut-Rhin - CA de Colmar								
QP068001	Florimont - Bel Air	1 901	30,4		55,5	SEG	34,5	42,9
QP068002	Europe - Schweitzer	10 191	27,7	59,5	45,1	SEG	39,5	50,3
68 Haut-Rhin - CA Mulhouse Alsace Agglomération (M2a)								
QP068003	Quartier Les Coteaux	8 111	29,4	72,9	51,7	SEG	35,5	47,6
QP068004	Quartier De Bourtzwiller	4 419	26,1	55,6	47,1	SEG	29,8	47,9
QP068005	Péricentre	34 043	22,7	65,6	44,5		37,3	47,7
QP068006	Drouot - Jonquilles	4 674	22,3	89	41,7		36,6	43,4
QP068007	Quartier Brustlein	1 263	24,7		37	DEF	44,2	61,2
QP068008	Markstein - La Forêt	1 893	20,8		38,1		41,9	46,3
68 Haut-Rhin - CC des Trois Frontières								
QP068009	Quartier De La Gare	1 889	27,6		40,7	SEG	41,1	57
68 Haut-Rhin - CC Thann-Cernay								
QP068010	Quartier Bel Air	1 139	21,8		40,6		36,1	44,4
88 Vosges - CA d'Epinal								
QP088001	Bitola	1 248	25,2		51,1	INT	28,7	45,1
QP088002	La Justice	3 712	22	80,8	56,2	SEG	24,7	41,6

Typologie emploi	Taux de vacance (%)	Logements sociaux	Typologie cadre de vie	Collèges publics <300m	Collèges publics REP <300m	Collèges publics REP+ <300m	ZSP	NPNRU avec intérêt national/régional	ZFU	Code géographique
---	8,2	133 415	---	---	---	---	---	---	---	44
---	8,7	415 976	---	---	---	---	---	---	---	44
IND	3,7	575	PUU							QP057017
	8,7	1 407	GDE	1	0	0		IR		QP057018
DYN	6,5	460	GDE							QP057019
IND	11,2	3 221	GDE	2	0	1		IN	1G	QP057020
IND	5	404								QP057021
DYN	6,7	904	GDE					IR		QP057022
	3,6	2 597	BAN	1	0	1		IR	2G	QP057023
IND	6,9	204								QP067001
IND	4,4	236								QP067002
IND	7,5	246	PUU							QP067003
	2,9	2 118	BAN	2	2	0		IN		QP067004
DEC	3,5	468	BAN	1	0	0				QP067005
	0,3	965	BAN	1	0	0		IR		QP067006
DYN	7,7	580		1	0	0		IR		QP067007
	3,3	631	BAN	1	1	0				QP067008
	2,5	1 089	GDE	1	1	0				QP067009
DEC	2,1	779	GDE							QP067010
DEC	6,1	2 981		2	0	2		IN	2G	QP067011
	4,1	595								QP067012
	6,7	2 484	GDE	1	1	0		IR	2G	QP067013
DEC	4,1	1 425		1	0	1		IR		QP067014
	7,7	1 005								QP067015
DEC	4,8	5 219	GDE	2	0	2	oui	IN	1G	QP067016
	2,2	1 760	GDE							QP067017
DYN	5,9	934	GDE	1	0	0				QP067018
DEC	5,8	482	GDE							QP067019
DEC	4,9	551	GDE							QP067020
DEC	5,6	675	GDE							QP067021
DEC	6,6	739						IR		QP068001
	6,8	3 039	PUU	1	0	1				QP068002
IND	8,3	2 422	GDE	1	0	1	oui	IN	1G	QP068003
IND	9,8	1 321	GDE	1	0	1	oui			QP068004
IND	15,2	4 935	ANC	2	0	2		IN		QP068005
IND	7,4	1 625	GDE	2	0	1	oui	IN		QP068006
IND	6,1	174	GDE							QP068007
IND	13,4	354	GDE					IR		QP068008
DEC	8,5	507	PUU					IR		QP068009
IND	6,8	306	PUU					IR		QP068010
IND	6,5	581	PUU					IR		QP088001
IND	11,2	1 648	PUU	2	0	1				QP088002

Code géographique	Libellé	Population	Jeunes de 0 à 14 ans (%)	Réussite au brevet (%)	Taux de pauvreté (%)	Typologie cohésion sociale	Taux d'emploi des femmes (%)	Taux d'emploi des hommes (%)
44	Ensemble des QP de la région Grand Est	397 680	24,2	77,7	45,4	---	37,3	48,8
44	Total de la région Grand Est	5 552 388	17,7	85,1	14	---	59,1	66,3
QP088003	Le Haut Du Gras	1 165	22	82,1	45,4	INT	41,8	47,9
88 Vosges - CC de la Porte des Hautes Vosges								
QP088004	Le Rhumont	1 336	20,7		45,5		36,2	42,9
88 Vosges - CC de Saint-Dié-Des-Vosges								
QP088005	Saint Roch - L'Orme	2 949	24,1	81,4	48,5	INT	30,7	43,7
QP088006	Kellermann	2 686	22,9		47,3		30,4	40,1

Typologie emploi	Taux de vacance (%)	Logements sociaux	Typologie cadre de vie	Collèges publics <300m	Collèges publics REP <300m	Collèges publics REP+ <300m	ZSP	NPNRU avec intérêt national/régional	ZFU	Code géographique
---	8,2	133 415	---	---	---	---	---	---	---	44
---	8,7	415 976	---	---	---	---	---	---	---	44
IND	0	571		1	0	0				QP088003
IND	0	568	PUU							QP088004
IND	6,8	1 241	PUU	1	1	0				QP088005
IND	5,2	1 009	PUU							QP088006



Premier ministre

COMMISSARIAT
GÉNÉRAL
À L'ÉGALITÉ
DES TERRITOIRES

RETROUVEZ-NOUS SUR

www.cget.gouv.fr

