

## Tissu économique

### Zone étudiée

QP Centre Ancien (QP02B002)

### Zones de comparaison

Commune 2018 : Bastia

EPCI 2015 : CA de Bastia

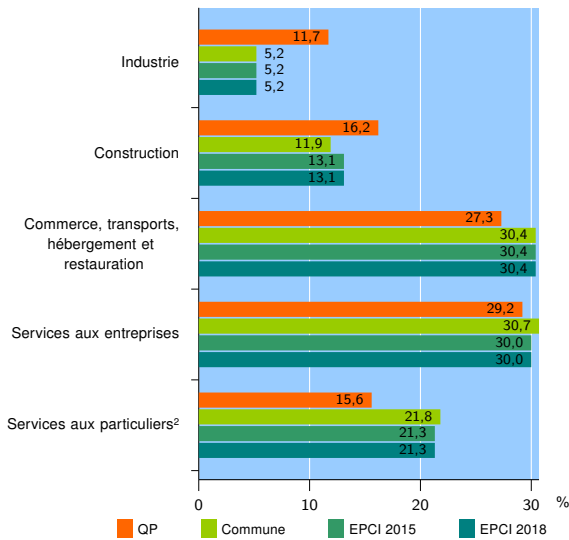
EPCI 2018 : CA de Bastia

### Activité des établissements

	QP	Commune	EPCI 2015	EPCI 2018
<b>Nombre d'établissements</b>	<b>315</b>	<b>4 647</b>	<b>5 971</b>	<b>5 971</b>
Industrie	37	243	309	309
Construction	51	555	782	782
Commerce, transports, hébergement et restauration	86	1 411	1 814	1 814
Dont : commerce de gros <sup>1</sup>	6	132	216	216
commerce de détail <sup>1</sup>	35	738	911	911
Services aux entreprises	92	1 427	1 794	1 794
Services aux particuliers <sup>2</sup>	49	1 011	1 272	1 272
Dont : enseignement, santé et action sociale	26	712	879	879

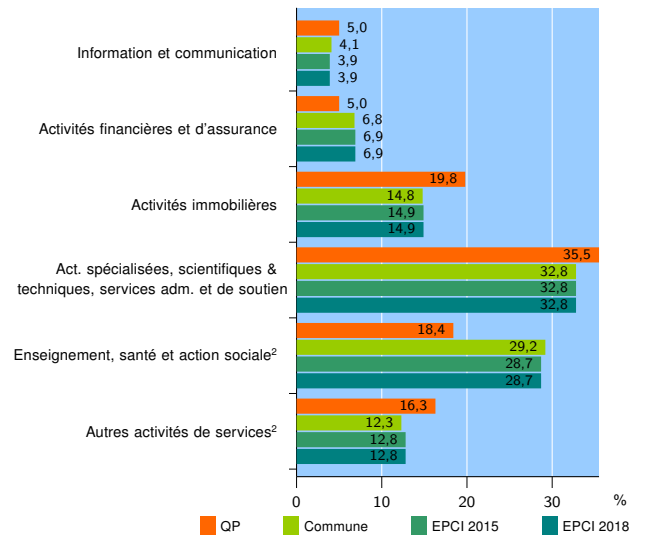
Source : Insee, Répertoire des entreprises et des établissements<sup>3</sup> (Sirene) au 31/12/2016

### Activité des établissements



Source : Insee, Répertoire des entreprises et des établissements<sup>3</sup> (Sirene) au 31/12/2016

### Activité des établissements de service



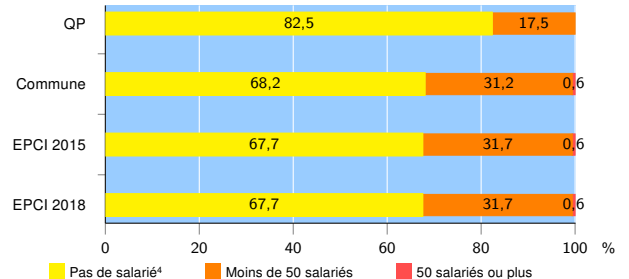
Source : Insee, Répertoire des entreprises et des établissements<sup>3</sup> (Sirene) au 31/12/2016

### Démographie d'établissements

	QP	Commune	EPCI 2015	EPCI 2018
<b>Créations et transferts d'établissements</b>	<b>53</b>	<b>684</b>	<b>898</b>	<b>898</b>
Part des transferts (%)	28,3	25,6	24,2	24,2
Part des créations (%)	71,7	74,4	75,8	75,8
Part de micro-entrepreneurs parmi les créations d'établissements (%)	50,0	43,2	43,9	43,9
<b>Taux de créations et transferts (%)</b>	<b>16,8</b>	<b>14,7</b>	<b>15,0</b>	<b>15,0</b>

Source : Insee, Répertoire des entreprises et des établissements<sup>3</sup> (Sirene) en 2017

### Taille des établissements



Source : Insee, Répertoire des entreprises et des établissements<sup>3</sup> (Sirene) au 31/12/2016

<sup>1</sup> : À l'exception des automobiles et des motocycles

<sup>2</sup> : Les services aux particuliers sont composés de l'enseignement, santé et action sociale ainsi que des autres activités de service

<sup>3</sup> : Établissements du champ marchand non agricole

<sup>4</sup> : Y compris inconnu et non enregistré

### Signes conventionnels utilisés

s : secret statistique (y compris entre indicateurs et entre zones géographiques)  
nd : données non disponibles ou non diffusables (ex. mauvaise qualité de géolocalisation)  
/// : absence de résultat due à la nature des choses (ex. pas d'EPCI 2015)