

## Zone étudiée

QP Salines (QP02A002)

## Zones de comparaison

Commune : Ajaccio

EPCI 2015 : CA du Pays Ajaccien

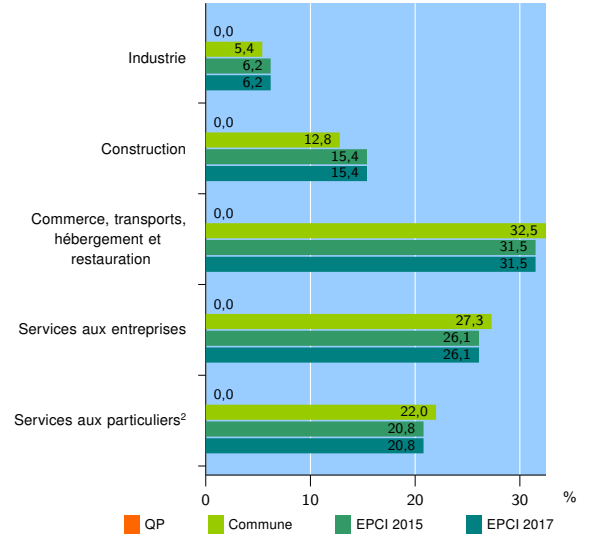
EPCI 2017 : CA du Pays Ajaccien

### Activité des établissements

	QP	Commune	EPCI 2015	EPCI 2017
<b>Nombre d'établissements</b>	nd	6 886	8 663	8 663
Industrie	nd	375	538	538
Construction	nd	881	1 334	1 334
Commerce, transports, hébergement et restauration	nd	2 236	2 726	2 726
Dont : commerce de gros <sup>1</sup>	nd	253	369	369
commerce de détail <sup>1</sup>	nd	1 105	1 272	1 272
Services aux entreprises	nd	1 881	2 262	2 262
Services aux particuliers <sup>2</sup>	nd	1 513	1 803	1 803
Dont : enseignement, santé et action sociale	nd	966	1 141	1 141

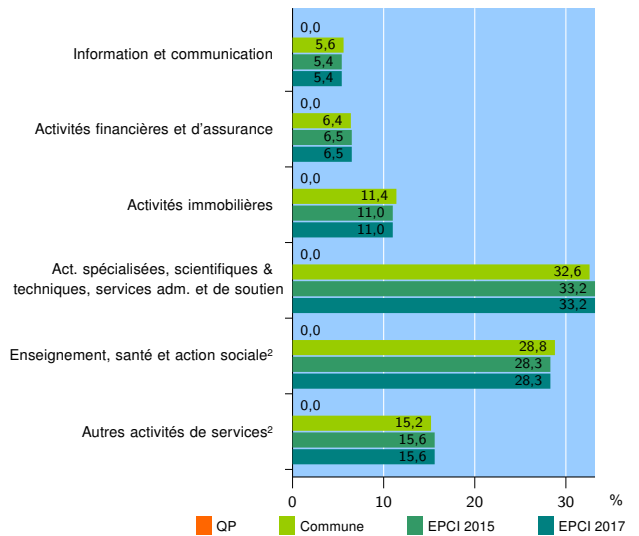
Source : Insee, Répertoire des entreprises et des établissements<sup>3</sup> (Sirene) au 31/12/2015

### Activité des établissements



Source : Insee, Répertoire des entreprises et des établissements<sup>3</sup> (Sirene) au 31/12/2015

### Activité des établissements de service



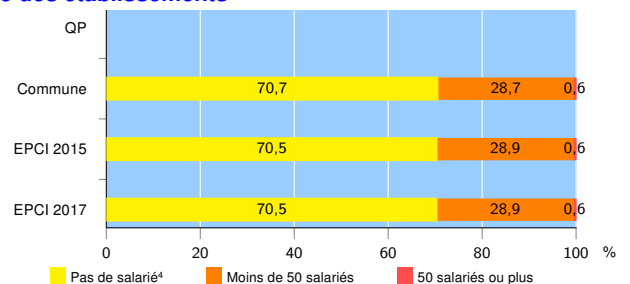
Source : Insee, Répertoire des entreprises et des établissements<sup>3</sup> (Sirene) au 31/12/2015

### Démographie d'établissements

	QP	Commune	EPCI 2015	EPCI 2017
<b>Créations et transferts d'établissements</b>	nd	966	1 261	1 261
Part des transferts (%)	nd	26,1	25,0	25,0
Part des créations (%)	nd	73,9	75,0	75,0
Part d'auto-entrepreneurs parmi les créations d'établissements (%)	nd	44,3	44,0	44,0
<b>Taux de créations et transferts (%)</b>	nd	14,0	14,6	14,6

Source : Insee, Répertoire des entreprises et des établissements<sup>3</sup> (Sirene) en 2016

### Taille des établissements



Source : Insee, Répertoire des entreprises et des établissements<sup>3</sup> (Sirene) au 31/12/2015

<sup>1</sup> : À l'exception des automobiles et des motocycles

<sup>2</sup> : Les services aux particuliers sont composés de l'enseignement, santé et action sociale ainsi que des autres activités de service

<sup>3</sup> : Établissements du champ marchand non agricole

<sup>4</sup> : Y compris inconnu et non enregistré

#### Signes conventionnels utilisés

s : secret statistique (y compris entre indicateurs et entre zones géographiques)

nd : données non disponibles ou non diffusables (ex. mauvaise qualité de géolocalisation)

/// : absence de résultat due à la nature des choses (ex. pas d'EPCI 2015)