

## Zone étudiée

QP Centre ancien - Les Tours - La Gaillarde - Mistral - Sévigné (QP084019)

## Zones de comparaison

Commune : Valréas

EPCI 2015 : CC Enclave des Papes-Pays de Grignan

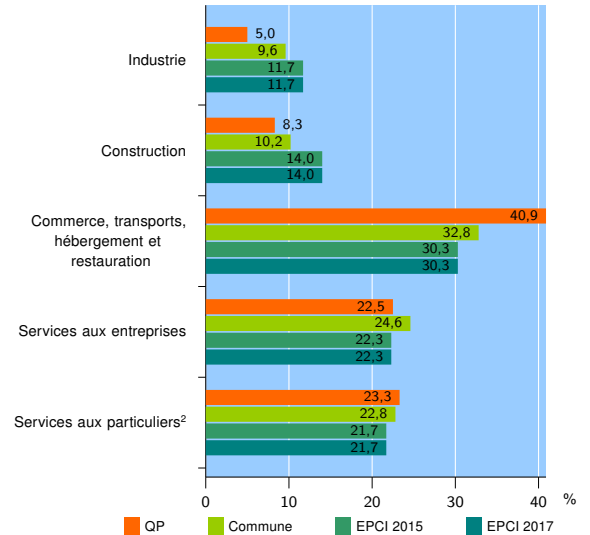
EPCI 2017 : CC Enclave des Papes-Pays de Grignan

## Activité des établissements

	QP	Commune	EPCI 2015	EPCI 2017
<b>Nombre d'établissements</b>	<b>120</b>	<b>737</b>	<b>1 874</b>	<b>1 874</b>
Industrie	6	71	219	219
Construction	10	75	263	263
Commerce, transports, hébergement et restauration	49	242	567	567
Dont : commerce de gros <sup>1</sup>	4	35	88	88
commerce de détail <sup>1</sup>	27	120	236	236
Services aux entreprises	27	181	418	418
Services aux particuliers <sup>2</sup>	28	168	407	407
Dont : enseignement, santé et action sociale	14	97	232	232

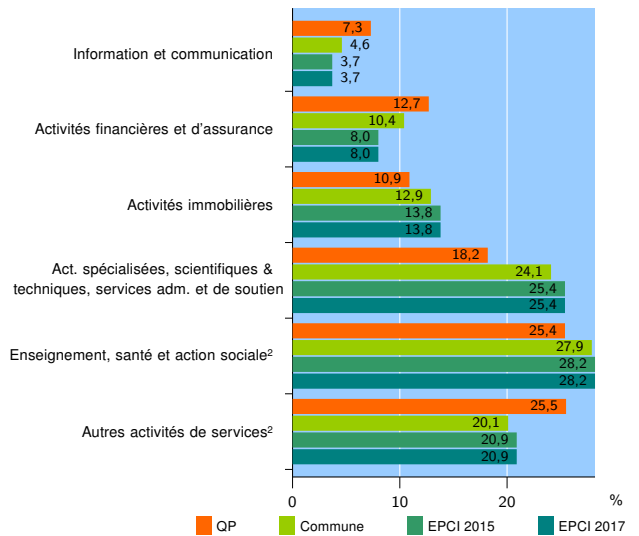
Source : Insee, Répertoire des entreprises et des établissements<sup>3</sup> (Sirene) au 31/12/2015

## Activité des établissements



Source : Insee, Répertoire des entreprises et des établissements<sup>3</sup> (Sirene) au 31/12/2015

## Activité des établissements de service



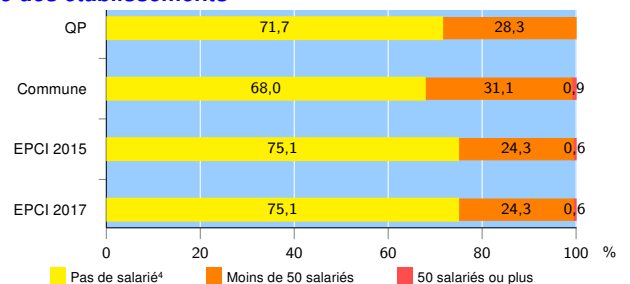
Source : Insee, Répertoire des entreprises et des établissements<sup>3</sup> (Sirene) au 31/12/2015

## Démographie d'établissements

	QP	Commune	EPCI 2015	EPCI 2017
<b>Créations et transferts d'établissements</b>	<b>19</b>	<b>106</b>	<b>299</b>	<b>299</b>
Part des transferts (%)	10,5	12,3	17,7	17,7
Part des créations (%)	89,5	87,7	82,3	82,3
Part d'auto-entrepreneurs parmi les créations d'établissements (%)	17,6	34,4	30,9	30,9
<b>Taux de créations et transferts (%)</b>	<b>15,8</b>	<b>14,4</b>	<b>16,0</b>	<b>16,0</b>

Source : Insee, Répertoire des entreprises et des établissements<sup>3</sup> (Sirene) en 2016

## Taille des établissements



Source : Insee, Répertoire des entreprises et des établissements<sup>3</sup> (Sirene) au 31/12/2015

<sup>1</sup> : À l'exception des automobiles et des motocycles

<sup>2</sup> : Les services aux particuliers sont composés de l'enseignement, santé et action sociale ainsi que des autres activités de service

<sup>3</sup> : Établissements du champ marchand non agricole

<sup>4</sup> : Y compris inconnu et non enregistré

### Signes conventionnels utilisés

s : secret statistique (y compris entre indicateurs et entre zones géographiques)

nd : données non disponibles ou non diffusables (ex. mauvaise qualité de géolocalisation)

/// : absence de résultat due à la nature des choses (ex. pas d'EPCI 2015)