

## Tissu économique

### Zone étudiée

QP Fourchevieilles Comtadines L'Aygues (QP084012)

### Zones de comparaison

Commune 2020 : Orange

EPCI 2015 : CC des Pays de Rhône et Ouvèze

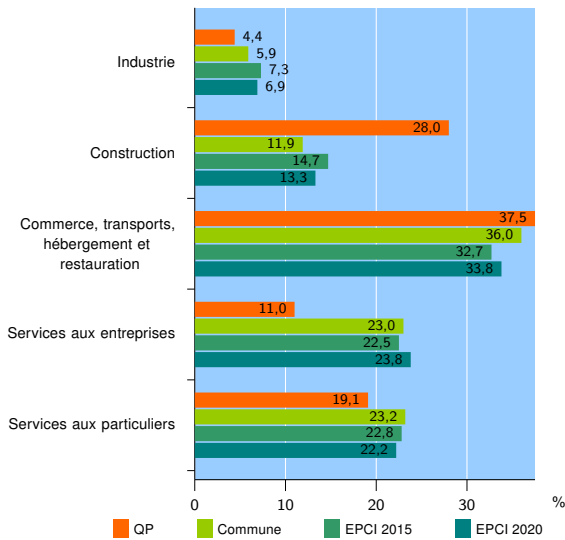
EPCI 2020 : CC du Pays Réuni d'Orange

### Activité des établissements

	QP	Commune	EPCI 2015	EPCI 2020
<b>Nombre d'établissements</b>	<b>136</b>	<b>2 898</b>	<b>6 479</b>	<b>4 247</b>
Industrie	6	172	475	292
Construction	38	343	955	564
Commerce, transports, hébergement et restauration	51	1 044	2 116	1 435
Dont : commerce de gros <sup>1</sup>	9	163	392	276
commerce de détail <sup>1</sup>	27	495	944	651
Services aux entreprises	15	667	1 456	1 010
Services aux particuliers	26	672	1 477	946
Dont : enseignement, santé et action sociale	17	444	947	608

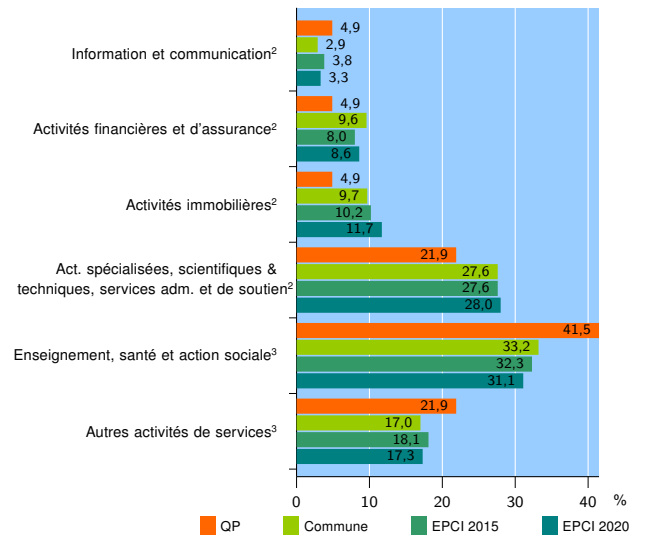
Source : Insee, Répertoire des entreprises et des établissements<sup>4</sup> (Sirene) au 31/12/2018

### Activité des établissements



Source : Insee, Répertoire des entreprises et des établissements<sup>4</sup> (Sirene) au 31/12/2018

### Activité des établissements de service



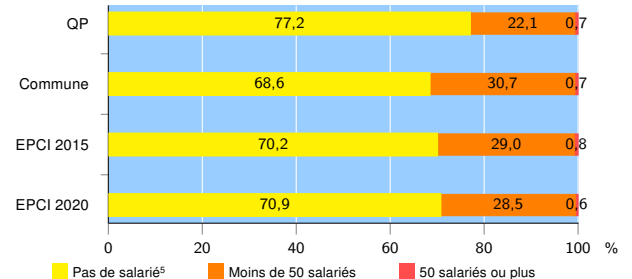
Source : Insee, Répertoire des entreprises et des établissements<sup>4</sup> (Sirene) au 31/12/2018

### Démographie d'établissements

	QP	Commune	EPCI 2015	EPCI 2020
<b>Créations et transferts d'établissements</b>	<b>49</b>	<b>503</b>	<b>1 187</b>	<b>767</b>
Part des transferts (%)	10,2	21,3	19,0	19,7
Part des créations (%)	89,8	78,7	81,0	80,3
Part de micro-entrepreneurs parmi les créations d'établissements (%)	38,6	47,0	50,1	50,5
<b>Taux de créations et transferts (%)</b>	<b>36,0</b>	<b>17,4</b>	<b>18,3</b>	<b>18,1</b>

Source : Insee, Répertoire des entreprises et des établissements<sup>4</sup> (Sirene) en 2019

### Taille des établissements



Source : Insee, Répertoire des entreprises et des établissements<sup>4</sup> (Sirene) au 31/12/2018

<sup>1</sup> : À l'exception des automobiles et des motocycles

<sup>2</sup> : Services aux entreprises

<sup>3</sup> : Services aux particuliers

<sup>4</sup> : Établissements du champ marchand non agricole

<sup>5</sup> : Y compris inconnu et non enregistré

### Signes conventionnels utilisés

s : secret statistique (y compris entre indicateurs et entre zones géographiques)

nd : données non disponibles ou non diffusables (ex. mauvaise qualité de géolocalisation)

/// : absence de résultat due à la nature des choses (ex. pas d'EPCI 2015)