

## Tissu économique

### Zone étudiée

QP Pous Du Plan (QP084010)

### Zones de comparaison

Commune 2019 : Carpentras

EPCI 2015 : CA Ventoux-Comtat-Venaissin (Cove)

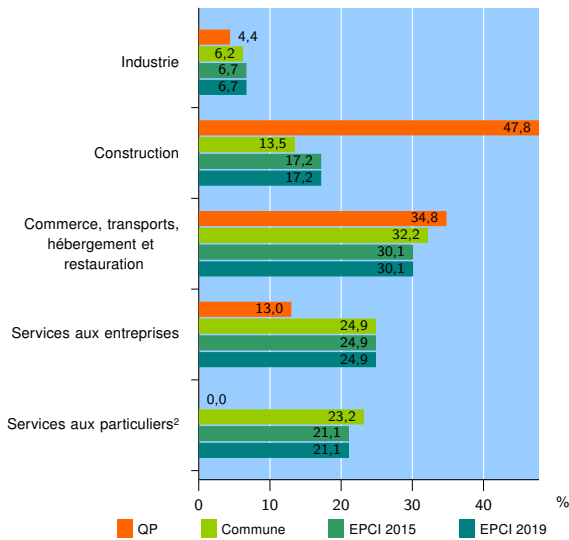
EPCI 2019 : CA Ventoux-Comtat-Venaissin (COVE)

### Activité des établissements

	QP	Commune	EPCI 2015	EPCI 2019
<b>Nombre d'établissements</b>	<b>23</b>	<b>2 874</b>	<b>6 657</b>	<b>6 657</b>
Industrie	1	177	447	447
Construction	11	387	1 147	1 147
Commerce, transports, hébergement et restauration	8	927	2 000	2 000
Dont : commerce de gros <sup>1</sup>	0	148	371	371
commerce de détail <sup>1</sup>	6	457	846	846
Services aux entreprises	3	716	1 657	1 657
Services aux particuliers <sup>2</sup>	0	667	1 406	1 406
Dont : enseignement, santé et action sociale	0	455	880	880

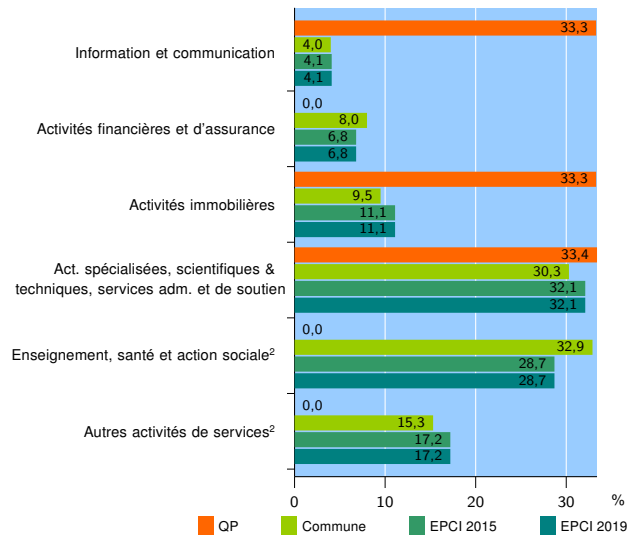
Source : Insee, Répertoire des entreprises et des établissements<sup>3</sup> (Sirene) au 31/12/2017

### Activité des établissements



Source : Insee, Répertoire des entreprises et des établissements<sup>3</sup> (Sirene) au 31/12/2017

### Activité des établissements de service



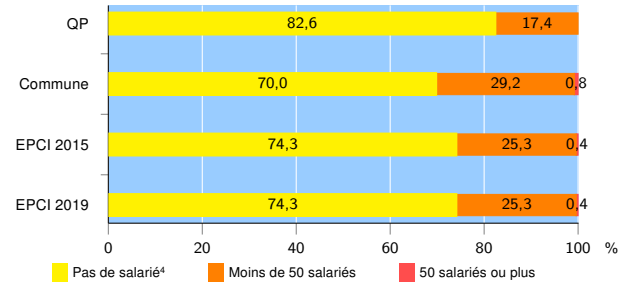
Source : Insee, Répertoire des entreprises et des établissements<sup>3</sup> (Sirene) au 31/12/2017

### Démographie d'établissements

	QP	Commune	EPCI 2015	EPCI 2019
<b>Créations et transferts d'établissements</b>	<b>13</b>	<b>536</b>	<b>1 160</b>	<b>1 160</b>
Part des transferts (%)	7,7	24,6	23,1	23,1
Part des créations (%)	92,3	75,4	76,9	76,9
Part de micro-entrepreneurs parmi les créations d'établissements (%)	66,7	49,8	51,2	51,2
<b>Taux de créations et transferts (%)</b>	<b>56,5</b>	<b>18,6</b>	<b>17,4</b>	<b>17,4</b>

Source : Insee, Répertoire des entreprises et des établissements<sup>3</sup> (Sirene) en 2018

### Taille des établissements



Source : Insee, Répertoire des entreprises et des établissements<sup>3</sup> (Sirene) au 31/12/2017

<sup>1</sup> : À l'exception des automobiles et des motocycles

<sup>2</sup> : Les services aux particuliers sont composés de l'enseignement, santé et action sociale ainsi que des autres activités de service

<sup>3</sup> : Établissements du champ marchand non agricole

<sup>4</sup> : Y compris inconnu et non enregistré

### Signes conventionnels utilisés

s : secret statistique (y compris entre indicateurs et entre zones géographiques)  
nd : données non disponibles ou non diffusables (ex. mauvaise qualité de géolocalisation)  
/// : absence de résultat due à la nature des choses (ex. pas d'EPCI 2015)