

## Zone étudiée

QP Quartiers Camp Rambaud - Les Méridés (QP084005)

## Zones de comparaison

Commune : Le Pontet

EPCI 2015 : CA du Grand Avignon (Coga)

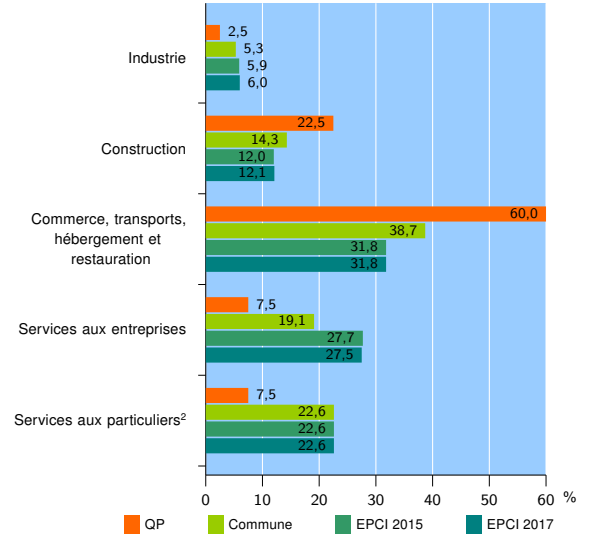
EPCI 2017 : CA du Grand Avignon (Coga)

### Activité des établissements

	QP	Commune	EPCI 2015	EPCI 2017
<b>Nombre d'établissements</b>	<b>40</b>	<b>1 499</b>	<b>18 758</b>	<b>19 224</b>
Industrie	1	79	1 109	1 150
Construction	9	215	2 247	2 328
Commerce, transports, hébergement et restauration	24	580	5 969	6 110
Dont : commerce de gros <sup>1</sup>	2	70	967	993
commerce de détail <sup>1</sup>	20	299	2 750	2 807
Services aux entreprises	3	286	5 188	5 284
Services aux particuliers <sup>2</sup>	3	339	4 245	4 352
Dont : enseignement, santé et action sociale	1	215	2 702	2 763

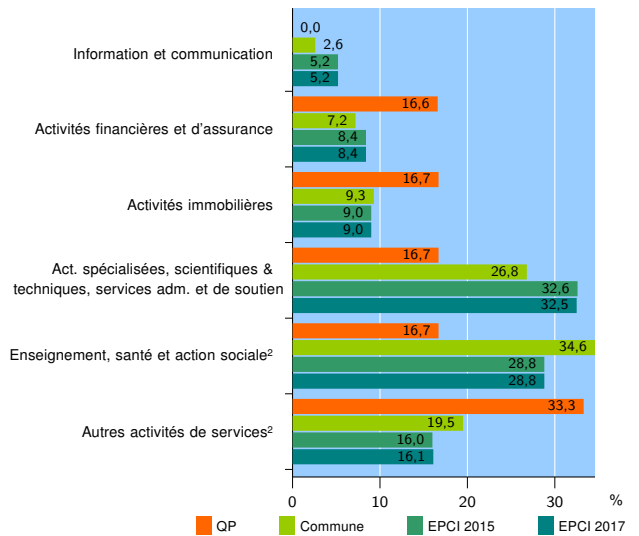
Source : Insee, Répertoire des entreprises et des établissements<sup>3</sup> (Sirene) au 31/12/2015

### Activité des établissements



Source : Insee, Répertoire des entreprises et des établissements<sup>3</sup> (Sirene) au 31/12/2015

### Activité des établissements de service



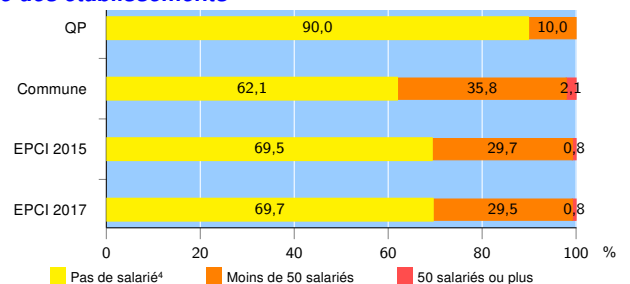
Source : Insee, Répertoire des entreprises et des établissements<sup>3</sup> (Sirene) au 31/12/2015

### Démographie d'établissements

	QP	Commune	EPCI 2015	EPCI 2017
<b>Créations et transferts d'établissements</b>	<b>13</b>	<b>264</b>	<b>3 163</b>	<b>3 230</b>
Part des transferts (%)	53,8	23,1	24,0	24,2
Part des créations (%)	46,2	76,9	76,0	75,8
Part d'auto-entrepreneurs parmi les créations d'établissements (%)	50,0	22,2	30,8	31,3
<b>Taux de créations et transferts (%)</b>	<b>32,5</b>	<b>17,6</b>	<b>16,9</b>	<b>16,8</b>

Source : Insee, Répertoire des entreprises et des établissements<sup>3</sup> (Sirene) en 2016

### Taille des établissements



Source : Insee, Répertoire des entreprises et des établissements<sup>3</sup> (Sirene) au 31/12/2015

<sup>1</sup> : À l'exception des automobiles et des motocycles

<sup>2</sup> : Les services aux particuliers sont composés de l'enseignement, santé et action sociale ainsi que des autres activités de service

<sup>3</sup> : Établissements du champ marchand non agricole

<sup>4</sup> : Y compris inconnu et non enregistré

#### Signes conventionnels utilisés

s : secret statistique (y compris entre indicateurs et entre zones géographiques)

nd : données non disponibles ou non diffusables (ex. mauvaise qualité de géolocalisation)

/// : absence de résultat due à la nature des choses (ex. pas d'EPCI 2015)