

## Zone étudiée

QP La Gabelle (QP083018)

## Zones de comparaison

Commune : Fréjus

EPCI 2015 : CA Var Esterel Méditerranée (CAVEM)

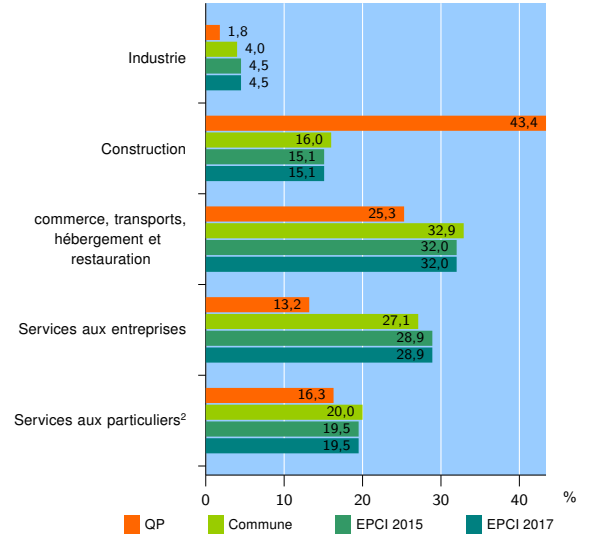
EPCI 2017 : CA Var Esterel Méditerranée (Cavem)

### Activité des établissements

	QP	Commune	EPCI 2015	EPCI 2017
<b>Nombre d'établissements</b>	<b>166</b>	<b>5 870</b>	<b>13 417</b>	<b>13 417</b>
Industrie	3	236	608	608
Construction	72	939	2 029	2 029
Commerce, transports, hébergement et restauration	42	1 933	4 294	4 294
Dont : commerce de gros <sup>1</sup>	0	251	581	581
commerce de détail <sup>1</sup>	28	954	2 083	2 083
Services aux entreprises	22	1 590	3 875	3 875
Services aux particuliers <sup>2</sup>	27	1 172	2 611	2 611
Dont : enseignement, santé et action sociale	17	711	1 577	1 577

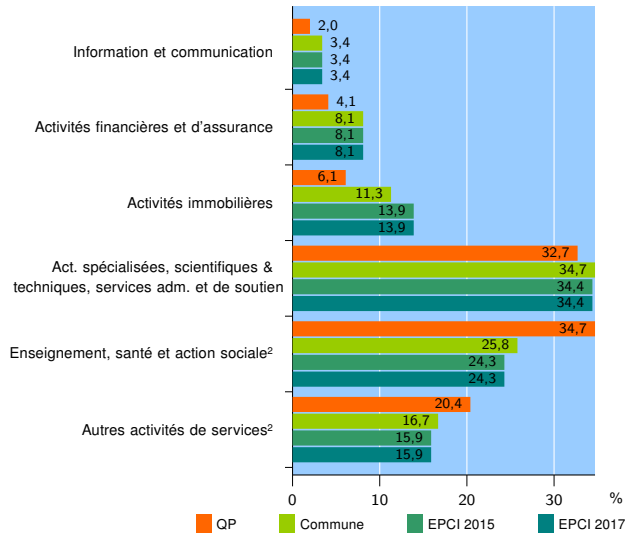
Source : Insee, Répertoire des entreprises et des établissements<sup>3</sup> (Sirene) au 01/01/2015

### Activité des établissements



Source : Insee, Répertoire des entreprises et des établissements<sup>3</sup> (Sirene) au 01/01/2015

### Activité des établissements de service



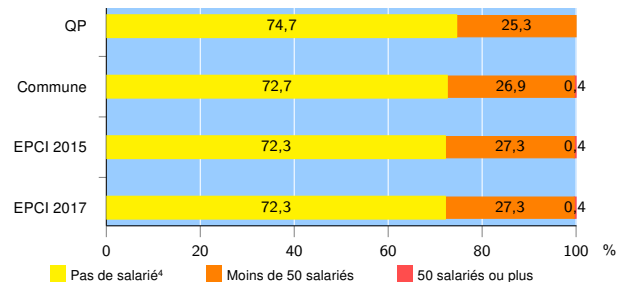
Source : Insee, Répertoire des entreprises et des établissements<sup>3</sup> (Sirene) au 01/01/2015

### Démographie d'établissements

	QP	Commune	EPCI 2015	EPCI 2017
<b>Créations et transferts d'établissements</b>	<b>34</b>	<b>1 064</b>	<b>2 351</b>	<b>2 351</b>
Part des transferts (%)	17,6	27,4	27,4	27,4
Part des créations (%)	82,4	72,6	72,6	72,6
Part d'auto-entrepreneurs parmi les créations d'établissements (%)	35,7	34,1	35,3	35,3
<b>Taux de créations et transferts (%)</b>	<b>20,5</b>	<b>18,1</b>	<b>17,5</b>	<b>17,5</b>

Source : Insee, Répertoire des entreprises et des établissements<sup>3</sup> (Sirene) en 2015

### Taille des établissements



Source : Insee, Répertoire des entreprises et des établissements<sup>3</sup> (Sirene) au 01/01/2015

<sup>1</sup> : À l'exception des automobiles et des motocycles

<sup>2</sup> : Les services aux particuliers sont composés de l'enseignement, santé et action sociale ainsi que des autres activités de service

<sup>3</sup> : Établissements du champ marchand non agricole

<sup>4</sup> : Y compris inconnu et non enregistré

#### Signes conventionnels utilisés

s : secret statistique (y compris entre indicateurs et entre zones géographiques)

nd : données non disponibles ou non diffusables (ex. mauvaise qualité de géolocalisation)

/// : absence de résultat due à la nature des choses (ex. pas d'EPCI 2015)