

## Zone étudiée

QP La Florane (QP083011)

## Zones de comparaison

Commune : Toulon

EPCI 2015 : CA Toulon Provence Méditerranée

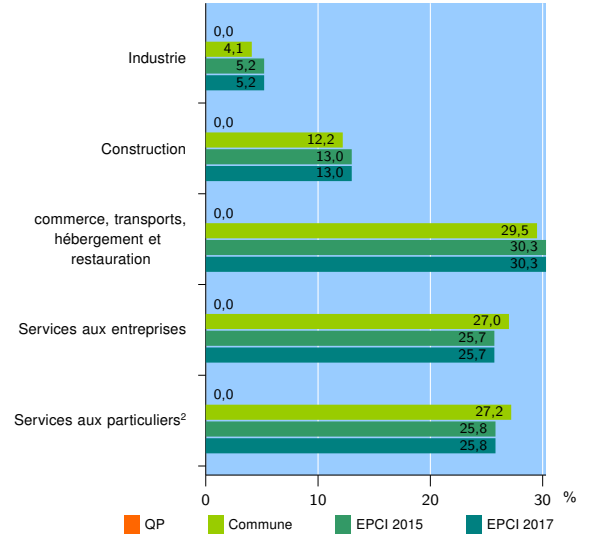
EPCI 2017 : CA Toulon Provence Méditerranée

### Activité des établissements

	QP	Commune	EPCI 2015	EPCI 2017
<b>Nombre d'établissements</b>	nd	12 571	35 964	35 964
Industrie	nd	516	1 854	1 854
Construction	nd	1 536	4 679	4 679
Commerce, transports, hébergement et restauration	nd	3 710	10 887	10 887
Dont : commerce de gros <sup>1</sup>	nd	387	1 493	1 493
commerce de détail <sup>1</sup>	nd	1 996	5 440	5 440
Services aux entreprises	nd	3 386	9 252	9 252
Services aux particuliers <sup>2</sup>	nd	3 423	9 292	9 292
Dont : enseignement, santé et action sociale	nd	2 410	6 319	6 319

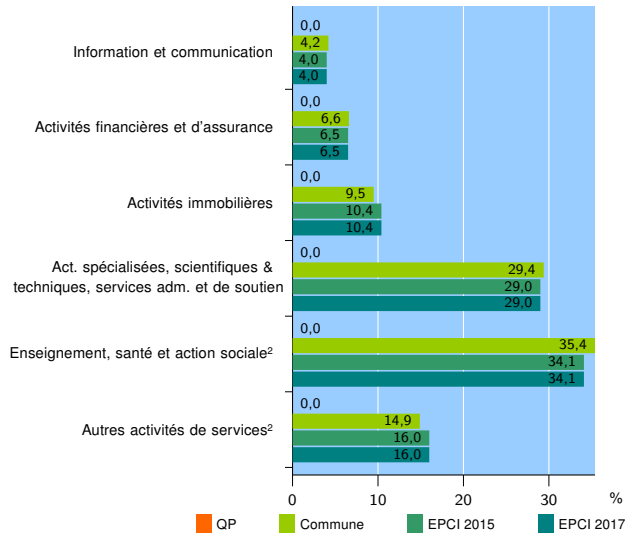
Source : Insee, Répertoire des entreprises et des établissements<sup>3</sup> (Sirene) au 01/01/2015

### Activité des établissements



Source : Insee, Répertoire des entreprises et des établissements<sup>3</sup> (Sirene) au 01/01/2015

### Activité des établissements de service



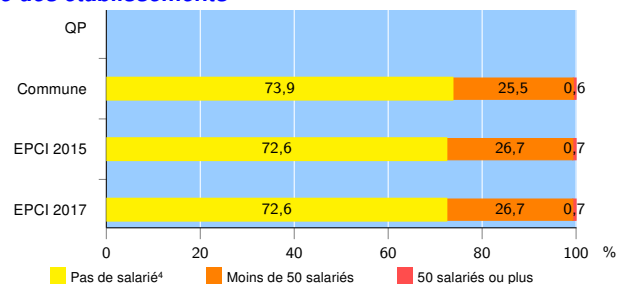
Source : Insee, Répertoire des entreprises et des établissements<sup>3</sup> (Sirene) au 01/01/2015

### Démographie d'établissements

	QP	Commune	EPCI 2015	EPCI 2017
<b>Créations et transferts d'établissements</b>	nd	2 204	6 296	6 296
Part des transferts (%)	nd	26,8	26,3	26,3
Part des créations (%)	nd	73,2	73,7	73,7
Part d'auto-entrepreneurs parmi les créations d'établissements (%)	nd	35,6	35,0	35,0
<b>Taux de créations et transferts (%)</b>	nd	17,5	17,5	17,5

Source : Insee, Répertoire des entreprises et des établissements<sup>3</sup> (Sirene) en 2015

### Taille des établissements



Source : Insee, Répertoire des entreprises et des établissements<sup>3</sup> (Sirene) au 01/01/2015

<sup>1</sup> : À l'exception des automobiles et des motocycles

<sup>2</sup> : Les services aux particuliers sont composés de l'enseignement, santé et action sociale ainsi que des autres activités de service

<sup>3</sup> : Établissements du champ marchand non agricole

<sup>4</sup> : Y compris inconnu et non enregistré

#### Signes conventionnels utilisés

s : secret statistique (y compris entre indicateurs et entre zones géographiques)

nd : données non disponibles ou non diffusables (ex. mauvaise qualité de géolocalisation)

/// : absence de résultat due à la nature des choses (ex. pas d'EPCI 2015)