

## Tissu économique

### Zone étudiée

QP Centre Ville (QP083004)

### Zones de comparaison

Commune 2018 : Le Muy

EPCI 2015 : CA Dracénoise

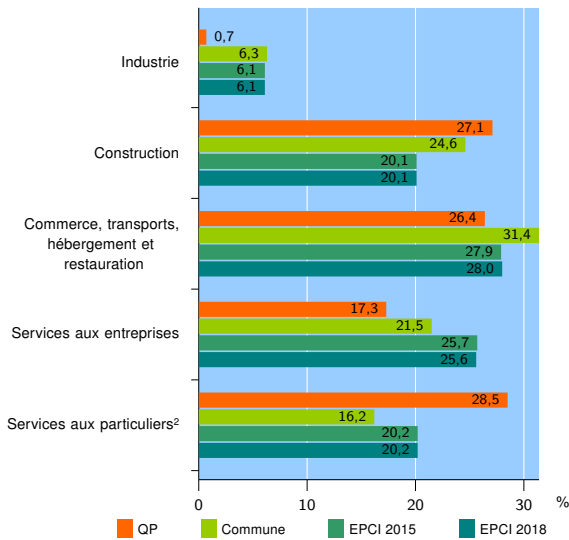
EPCI 2018 : CA Dracénoise

### Activité des établissements

	QP	Commune	EPCI 2015	EPCI 2018
<b>Nombre d'établissements</b>	<b>144</b>	<b>1 061</b>	<b>9 893</b>	<b>9 970</b>
Industrie	1	67	601	609
Construction	39	261	1 993	2 006
Commerce, transports, hébergement et restauration	38	333	2 755	2 786
Dont : commerce de gros <sup>1</sup>	2	61	462	466
commerce de détail <sup>1</sup>	16	122	1 222	1 228
Services aux entreprises	25	228	2 545	2 554
Services aux particuliers <sup>2</sup>	41	172	1 999	2 015
Dont : enseignement, santé et action sociale	28	99	1 236	1 244

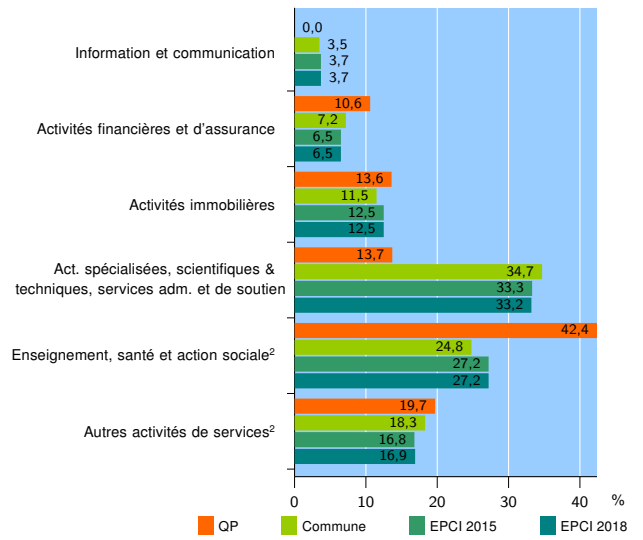
Source : Insee, Répertoire des entreprises et des établissements<sup>3</sup> (Sirene) au 31/12/2016

### Activité des établissements



Source : Insee, Répertoire des entreprises et des établissements<sup>3</sup> (Sirene) au 31/12/2016

### Activité des établissements de service



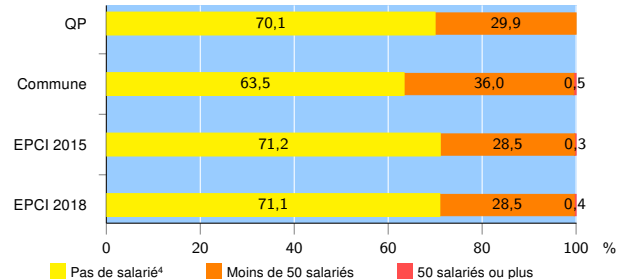
Source : Insee, Répertoire des entreprises et des établissements<sup>3</sup> (Sirene) au 31/12/2016

### Démographie d'établissements

	QP	Commune	EPCI 2015	EPCI 2018
<b>Créations et transferts d'établissements</b>	<b>53</b>	<b>188</b>	<b>1 722</b>	<b>1 734</b>
Part des transferts (%)	17,0	18,6	23,7	23,6
Part des créations (%)	83,0	81,4	76,3	76,4
Part de micro-entrepreneurs parmi les créations d'établissements (%)	38,6	47,1	48,6	48,6
<b>Taux de créations et transferts (%)</b>	<b>36,8</b>	<b>17,7</b>	<b>17,4</b>	<b>17,4</b>

Source : Insee, Répertoire des entreprises et des établissements<sup>3</sup> (Sirene) en 2017

### Taille des établissements



Source : Insee, Répertoire des entreprises et des établissements<sup>3</sup> (Sirene) au 31/12/2016

<sup>1</sup> : À l'exception des automobiles et des motocycles

<sup>2</sup> : Les services aux particuliers sont composés de l'enseignement, santé et action sociale ainsi que des autres activités de service

<sup>3</sup> : Établissements du champ marchand non agricole

<sup>4</sup> : Y compris inconnu et non enregistré

### Signes conventionnels utilisés

s : secret statistique (y compris entre indicateurs et entre zones géographiques)  
nd : données non disponibles ou non diffusables (ex. mauvaise qualité de géolocalisation)  
/// : absence de résultat due à la nature des choses (ex. pas d'EPCI 2015)