

## Tissu économique

### Zone étudiée

QP Centre Ville (QP083004)

### Zones de comparaison

Commune 2014 : Le Muy

EPCI 2015 : CA Dracénoise

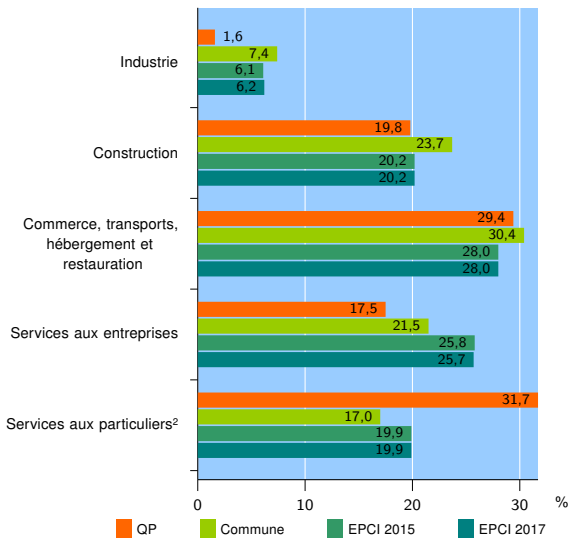
EPCI 2017 : CA Dracénoise

### Activité des établissements

	QP	Commune	EPCI 2015	EPCI 2017
<b>Nombre d'établissements</b>	<b>126</b>	<b>1 003</b>	<b>9 379</b>	<b>9 457</b>
Industrie	2	74	575	584
Construction	25	238	1 893	1 911
Commerce, transports, hébergement et restauration	37	305	2 621	2 647
Dont : commerce de gros <sup>1</sup>	2	63	422	425
commerce de détail <sup>1</sup>	18	120	1 231	1 236
Services aux entreprises	22	216	2 422	2 432
Services aux particuliers <sup>2</sup>	40	170	1 868	1 883
Dont : enseignement, santé et action sociale	29	98	1 125	1 132

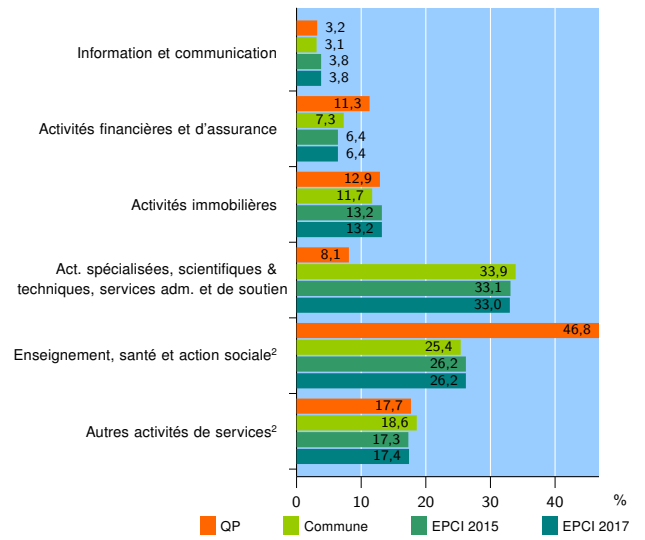
Source : Insee, Répertoire des entreprises et des établissements<sup>3</sup> (Sirene) au 01/01/2015

### Activité des établissements



Source : Insee, Répertoire des entreprises et des établissements<sup>3</sup> (Sirene) au 01/01/2015

### Activité des établissements de service



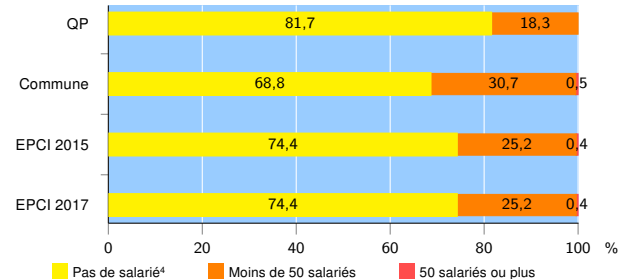
Source : Insee, Répertoire des entreprises et des établissements<sup>3</sup> (Sirene) au 01/01/2015

### Démographie d'établissements

	QP	Commune	EPCI 2015	EPCI 2017
<b>Créations et transferts d'établissements</b>	<b>23</b>	<b>161</b>	<b>1 606</b>	<b>1 619</b>
Part des transferts (%)	13,0	22,4	24,1	24,1
Part des créations (%)	87,0	77,6	75,9	75,9
Part de micro-entrepreneurs parmi les créations d'établissements (%)	70,0	46,4	55,1	54,9
<b>Taux de créations et transferts (%)</b>	<b>18,3</b>	<b>16,1</b>	<b>17,1</b>	<b>17,1</b>

Source : Insee, Répertoire des entreprises et des établissements<sup>3</sup> (Sirene) en 2015

### Taille des établissements



Source : Insee, Répertoire des entreprises et des établissements<sup>3</sup> (Sirene) au 01/01/2015

<sup>1</sup> : À l'exception des automobiles et des motocycles

<sup>2</sup> : Les services aux particuliers sont composés de l'enseignement, santé et action sociale ainsi que des autres activités de service

<sup>3</sup> : Établissements du champ marchand non agricole

<sup>4</sup> : Y compris inconnu et non enregistré

### Signes conventionnels utilisés

s : secret statistique (y compris entre indicateurs et entre zones géographiques)  
nd : données non disponibles ou non diffusables (ex. mauvaise qualité de géolocalisation)  
/// : absence de résultat due à la nature des choses (ex. pas d'EPCI 2015)