

## Tissu économique

### Zone étudiée

QP Les Collettes (QP083003)

### Zones de comparaison

Commune 2015 : Draguignan

EPCI 2015 : CA Dracénoise

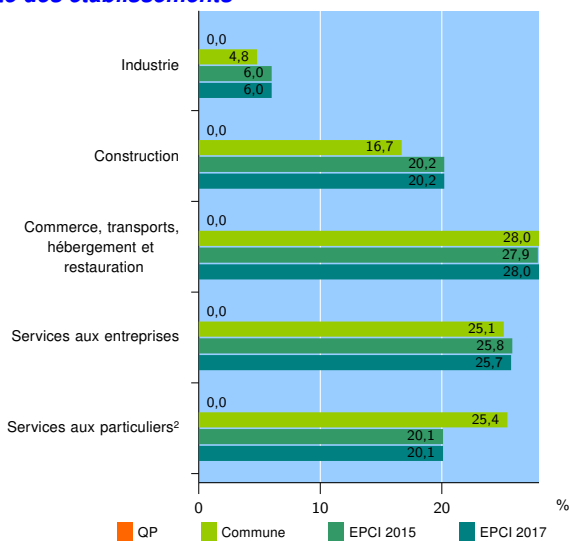
EPCI 2017 : CA Dracénoise

### Activité des établissements

	QP	Commune	EPCI 2015	EPCI 2017
<b>Nombre d'établissements</b>	nd	3 424	9 689	9 773
Industrie	nd	165	580	589
Construction	nd	573	1 958	1 974
Commerce, transports, hébergement et restauration	nd	958	2 706	2 738
Dont : commerce de gros <sup>1</sup>	nd	138	442	446
commerce de détail <sup>1</sup>	nd	489	1 234	1 241
Services aux entreprises	nd	860	2 500	2 510
Services aux particuliers <sup>2</sup>	nd	868	1 945	1 962
Dont : enseignement, santé et action sociale	nd	568	1 168	1 176

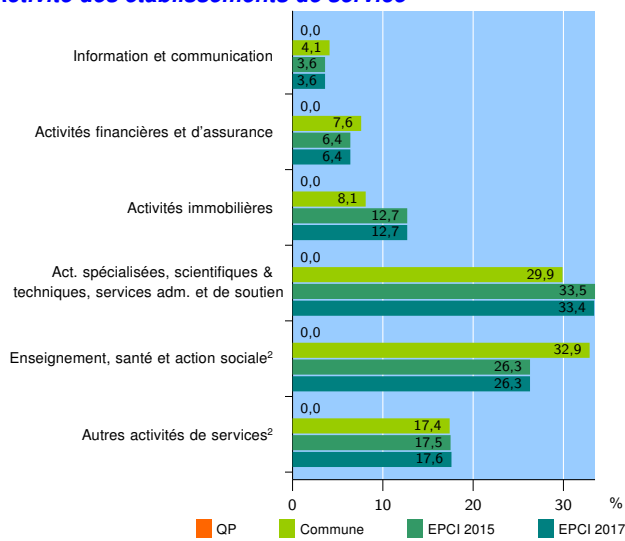
Source : Insee, Répertoire des entreprises et des établissements<sup>3</sup> (Sirene) au 31/12/2015

### Activité des établissements



Source : Insee, Répertoire des entreprises et des établissements<sup>3</sup> (Sirene) au 31/12/2015

### Activité des établissements de service



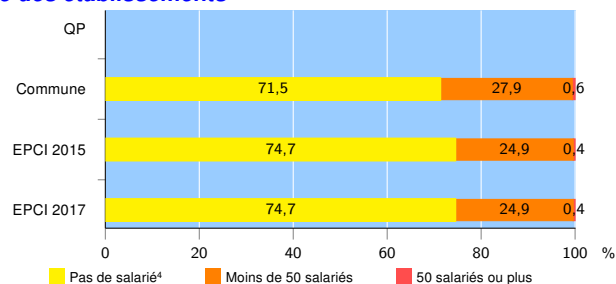
Source : Insee, Répertoire des entreprises et des établissements<sup>3</sup> (Sirene) au 31/12/2015

### Démographie d'établissements

	QP	Commune	EPCI 2015	EPCI 2017
<b>Créations et transferts d'établissements</b>	nd	595	1 725	1 735
Part des transferts (%)	nd	27,9	26,4	26,3
Part des créations (%)	nd	72,1	73,6	73,7
Part de micro-entrepreneurs parmi les créations d'établissements (%)	nd	44,1	47,9	47,8
<b>Taux de créations et transferts (%)</b>	nd	17,4	17,8	17,8

Source : Insee, Répertoire des entreprises et des établissements<sup>3</sup> (Sirene) en 2016

### Taille des établissements



Source : Insee, Répertoire des entreprises et des établissements<sup>3</sup> (Sirene) au 31/12/2015

<sup>1</sup> : À l'exception des automobiles et des motocycles

<sup>2</sup> : Les services aux particuliers sont composés de l'enseignement, santé et action sociale ainsi que des autres activités de service

<sup>3</sup> : Établissements du champ marchand non agricole

<sup>4</sup> : Y compris inconnu et non enregistré

### Signes conventionnels utilisés

s : secret statistique (y compris entre indicateurs et entre zones géographiques)  
nd : données non disponibles ou non diffusables (ex. mauvaise qualité de géolocalisation)  
/// : absence de résultat due à la nature des choses (ex. pas d'EPCI 2015)