

## Zone étudiée

QP L'Agachon (QP083001)

## Zones de comparaison

Commune : Fréjus

EPCI 2015 : CA Var Esterel Méditerranée (CAVEM)

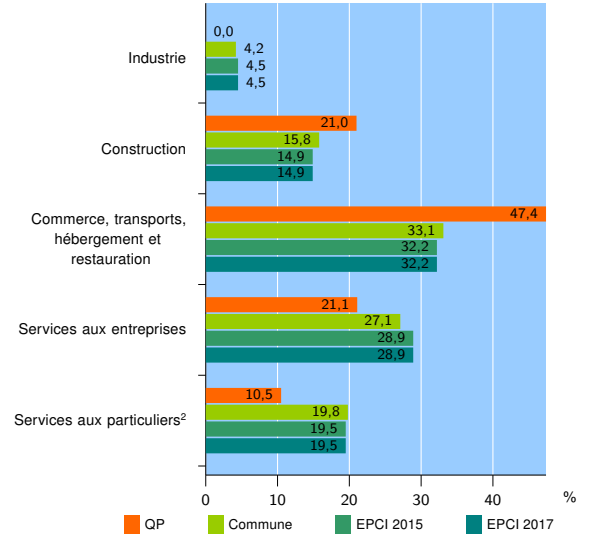
EPCI 2017 : CA Var Esterel Méditerranée (Cavem)

### Activité des établissements

	QP	Commune	EPCI 2015	EPCI 2017
<b>Nombre d'établissements</b>	<b>19</b>	<b>6 027</b>	<b>13 806</b>	<b>13 806</b>
Industrie	0	252	615	615
Construction	4	951	2 061	2 061
Commerce, transports, hébergement et restauration	9	1 996	4 439	4 439
Dont : commerce de gros <sup>1</sup>	1	277	626	626
commerce de détail <sup>1</sup>	7	953	2 095	2 095
Services aux entreprises	4	1 636	3 994	3 994
Services aux particuliers <sup>2</sup>	2	1 192	2 697	2 697
Dont : enseignement, santé et action sociale	0	729	1 651	1 651

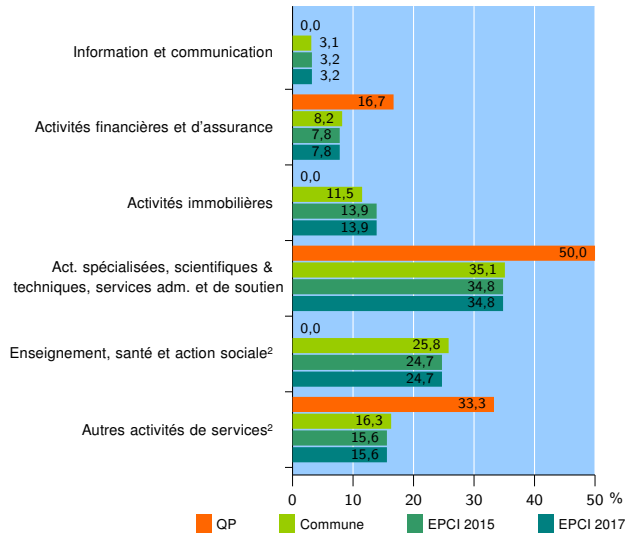
Source : Insee, Répertoire des entreprises et des établissements<sup>3</sup> (Sirene) au 31/12/2015

### Activité des établissements



Source : Insee, Répertoire des entreprises et des établissements<sup>3</sup> (Sirene) au 31/12/2015

### Activité des établissements de service



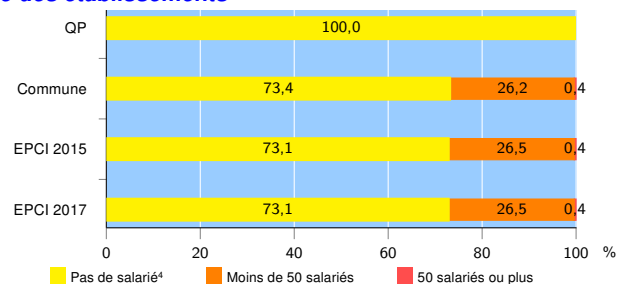
Source : Insee, Répertoire des entreprises et des établissements<sup>3</sup> (Sirene) au 31/12/2015

### Démographie d'établissements

	QP	Commune	EPCI 2015	EPCI 2017
<b>Créations et transferts d'établissements</b>	<b>7</b>	<b>1 107</b>	<b>2 389</b>	<b>2 389</b>
Part des transferts (%)	14,3	26,0	25,3	25,3
Part des créations (%)	85,7	74,0	74,7	74,7
Part d'auto-entrepreneurs parmi les créations d'établissements (%)	s	29,7	30,1	30,1
<b>Taux de créations et transferts (%)</b>	<b>36,8</b>	<b>18,4</b>	<b>17,3</b>	<b>17,3</b>

Source : Insee, Répertoire des entreprises et des établissements<sup>3</sup> (Sirene) en 2016

### Taille des établissements



Source : Insee, Répertoire des entreprises et des établissements<sup>3</sup> (Sirene) au 31/12/2015

<sup>1</sup> : À l'exception des automobiles et des motocycles

<sup>2</sup> : Les services aux particuliers sont composés de l'enseignement, santé et action sociale ainsi que des autres activités de service

<sup>3</sup> : Établissements du champ marchand non agricole

<sup>4</sup> : Y compris inconnu et non enregistré

#### Signes conventionnels utilisés

s : secret statistique (y compris entre indicateurs et entre zones géographiques)

nd : données non disponibles ou non diffusables (ex. mauvaise qualité de géolocalisation)

/// : absence de résultat due à la nature des choses (ex. pas d'EPCI 2015)