

## Tissu économique

### Zone étudiée

QP Le Prépaou (QP013061)

### Zones de comparaison

Commune 2015 : Istres

EPCI 2015 : SAN Ouest Provence

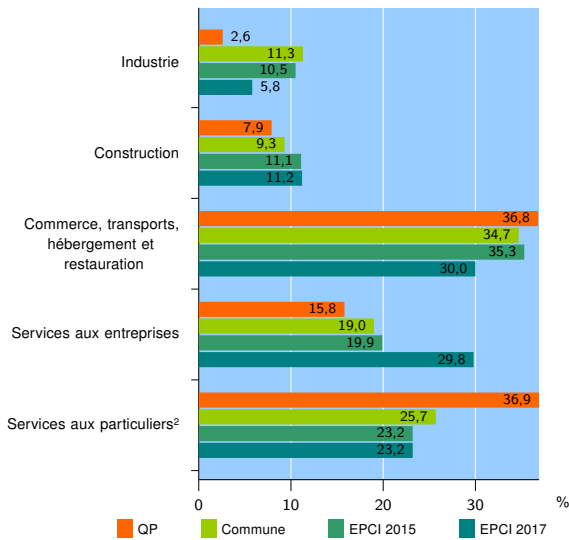
EPCI 2017 : Métropole d'Aix-Marseille-Provence

### Activité des établissements

	QP	Commune	EPCI 2015	EPCI 2017
<b>Nombre d'établissements</b>	<b>38</b>	<b>2 721</b>	<b>6 288</b>	<b>167 651</b>
Industrie	1	307	658	9 655
Construction	3	253	699	18 728
Commerce, transports, hébergement et restauration	14	945	2 217	50 347
Dont : commerce de gros <sup>1</sup>	3	80	197	8 819
commerce de détail <sup>1</sup>	7	602	1 146	22 024
Services aux entreprises	6	518	1 254	49 960
Services aux particuliers <sup>2</sup>	14	698	1 460	38 961
Dont : enseignement, santé et action sociale	9	452	944	27 771

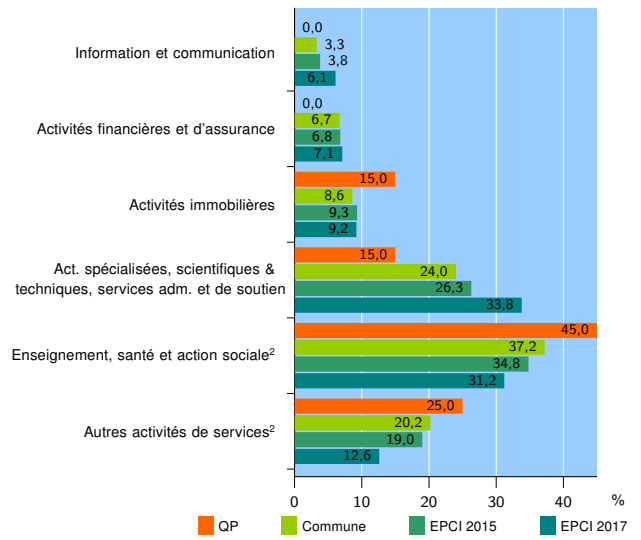
Source : Insee, Répertoire des entreprises et des établissements<sup>3</sup> (Sirene) au 31/12/2015

### Activité des établissements



Source : Insee, Répertoire des entreprises et des établissements<sup>3</sup> (Sirene) au 31/12/2015

### Activité des établissements de service



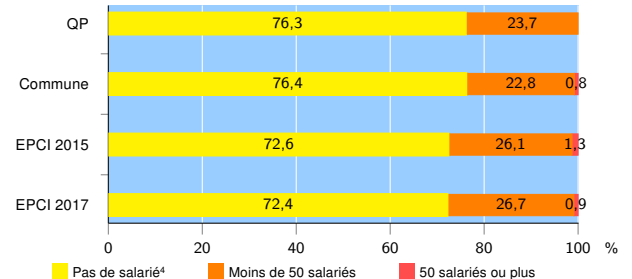
Source : Insee, Répertoire des entreprises et des établissements<sup>3</sup> (Sirene) au 31/12/2015

### Démographie d'établissements

	QP	Commune	EPCI 2015	EPCI 2017
<b>Créations et transferts d'établissements</b>	<b>11</b>	<b>418</b>	<b>976</b>	<b>29 050</b>
Part des transferts (%)	18,2	23,0	22,2	24,7
Part des créations (%)	81,8	77,0	77,8	75,3
Part de micro-entrepreneurs parmi les créations d'établissements (%)	55,6	40,4	41,6	44,5
<b>Taux de créations et transferts (%)</b>	<b>28,9</b>	<b>15,4</b>	<b>15,5</b>	<b>17,3</b>

Source : Insee, Répertoire des entreprises et des établissements<sup>3</sup> (Sirene) en 2016

### Taille des établissements



Source : Insee, Répertoire des entreprises et des établissements<sup>3</sup> (Sirene) au 31/12/2015

<sup>1</sup> : À l'exception des automobiles et des motocycles

<sup>2</sup> : Les services aux particuliers sont composés de l'enseignement, santé et action sociale ainsi que des autres activités de service

<sup>3</sup> : Établissements du champ marchand non agricole

<sup>4</sup> : Y compris inconnu et non enregistré

### Signes conventionnels utilisés

s : secret statistique (y compris entre indicateurs et entre zones géographiques)  
nd : données non disponibles ou non diffusables (ex. mauvaise qualité de géolocalisation)  
/// : absence de résultat due à la nature des choses (ex. pas d'EPCI 2015)