

Tissu économique

Zone étudiée

QP Les Escourtines (QP013041)

Zones de comparaison

Communes 2018 : Marseille, La Penne-sur-Huveaune

EPCI 2015 : CA du Pays d'Aubagne et de l'Etoile (Capae), CU de Marseille Provence Métropole (Mpm)

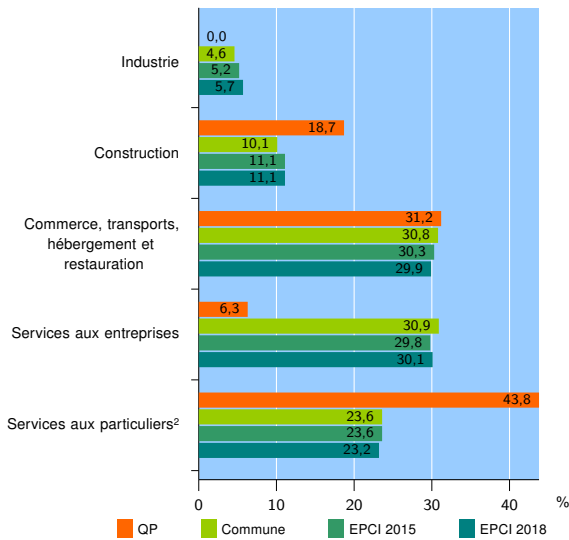
EPCI 2018 : Métropole d'Aix-Marseille-Provence

Activité des établissements

	QP	Commune	EPCI 2015	EPCI 2018
Nombre d'établissements	16	77 463	104 723	172 232
Industrie	0	3 599	5 405	9 884
Construction	3	7 854	11 619	19 093
Commerce, transports, hébergement et restauration	5	23 832	31 752	51 463
Dont : commerce de gros ¹	0	4 017	5 502	9 035
commerce de détail ¹	5	10 295	13 441	22 003
Services aux entreprises	1	23 938	31 255	51 790
Services aux particuliers ²	7	18 240	24 692	40 002
Dont : enseignement, santé et action sociale	6	13 684	18 166	28 634

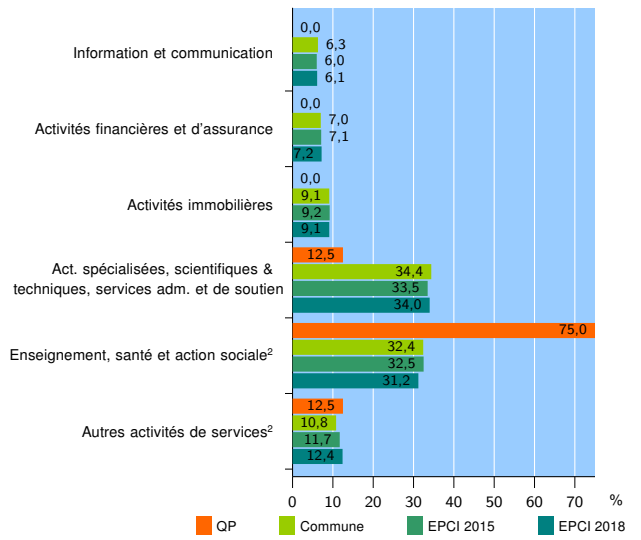
Source : Insee, Répertoire des entreprises et des établissements³ (Sirene) au 31/12/2016

Activité des établissements



Source : Insee, Répertoire des entreprises et des établissements³ (Sirene) au 31/12/2016

Activité des établissements de service



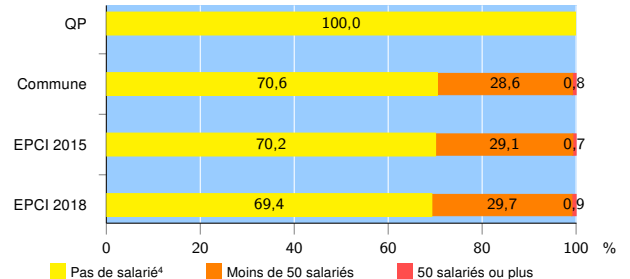
Source : Insee, Répertoire des entreprises et des établissements³ (Sirene) au 31/12/2016

Démographie d'établissements

	QP	Commune	EPCI 2015	EPCI 2018
Créations et transferts d'établissements	6	14 616	19 336	31 232
Part des transferts (%)	33,3	22,8	22,9	23,8
Part des créations (%)	66,7	77,2	77,1	76,2
Part de micro-entrepreneurs parmi les créations d'établissements (%)	100,0	46,8	47,1	46,5
Taux de créations et transferts (%)	37,5	18,9	18,5	18,1

Source : Insee, Répertoire des entreprises et des établissements³ (Sirene) en 2017

Taille des établissements



Source : Insee, Répertoire des entreprises et des établissements³ (Sirene) au 31/12/2016

¹ : À l'exception des automobiles et des motocycles

² : Les services aux particuliers sont composés de l'enseignement, santé et action sociale ainsi que des autres activités de service

³ : Établissements du champ marchand non agricole

⁴ : Y compris inconnu et non enregistré

Signes conventionnels utilisés

s : secret statistique (y compris entre indicateurs et entre zones géographiques)
nd : données non disponibles ou non diffusables (ex. mauvaise qualité de géolocalisation)
/// : absence de résultat due à la nature des choses (ex. pas d'EPCI 2015)