

## Tissu économique

### Zone étudiée

QP Les Comtes (QP013025)

### Zones de comparaison

Commune 2020 : Port-de-Bouc

EPCI 2015 : CA du Pays de Martigues

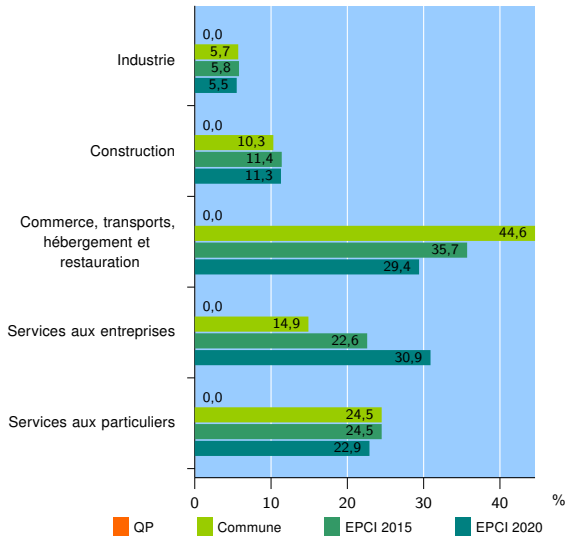
EPCI 2020 : Métropole d'Aix-Marseille-Provence

### Activité des établissements

	QP	Commune	EPCI 2015	EPCI 2020
<b>Nombre d'établissements</b>	nd	1 534	6 080	209 859
Industrie	nd	88	356	11 536
Construction	nd	158	692	23 760
Commerce, transports, hébergement et restauration	nd	684	2 171	61 699
Dont : commerce de gros <sup>1</sup>	nd	28	208	10 611
commerce de détail <sup>1</sup>	nd	416	1 024	24 662
Services aux entreprises	nd	229	1 374	64 861
Services aux particuliers	nd	375	1 487	48 003
Dont : enseignement, santé et action sociale	nd	280	963	33 070

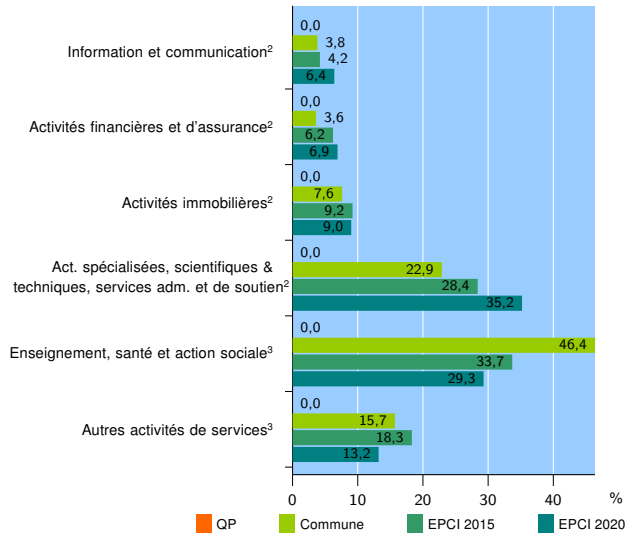
Source : Insee, Répertoire des entreprises et des établissements<sup>4</sup> (Sirene) au 31/12/2019

### Activité des établissements



Source : Insee, Répertoire des entreprises et des établissements<sup>4</sup> (Sirene) au 31/12/2019

### Activité des établissements de service



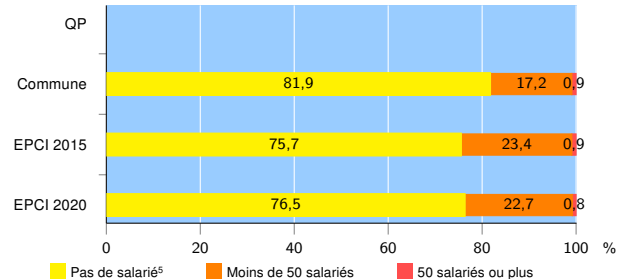
Source : Insee, Répertoire des entreprises et des établissements<sup>4</sup> (Sirene) au 31/12/2019

### Démographie d'établissements

	QP	Commune	EPCI 2015	EPCI 2020
<b>Créations et transferts d'établissements</b>	nd	311	1 168	42 521
Part des transferts (%)	nd	23,8	17,6	18,9
Part des créations (%)	nd	76,2	82,4	81,1
Part de micro-entrepreneurs parmi les créations d'établissements (%)	nd	67,1	64,3	60,7
<b>Taux de créations et transferts (%)</b>	nd	<b>20,3</b>	<b>19,2</b>	<b>20,3</b>

Source : Insee, Répertoire des entreprises et des établissements<sup>4</sup> (Sirene) en 2020

### Taille des établissements



Source : Insee, Répertoire des entreprises et des établissements<sup>4</sup> (Sirene) au 31/12/2019

<sup>1</sup> : À l'exception des automobiles et des motocycles

<sup>2</sup> : Services aux entreprises

<sup>3</sup> : Services aux particuliers

<sup>4</sup> : Établissements du champ marchand non agricole

<sup>5</sup> : Y compris inconnu et non enregistré

### Signes conventionnels utilisés

s : secret statistique (y compris entre indicateurs et entre zones géographiques)

nd : donnée non disponible ou non diffusable

/// : donnée non calculable (ex. pas d'EPCI 2015)