

## Zone étudiée

QP Les Aigues Douces (QP013024)

## Zones de comparaison

Commune : Port-de-Bouc

EPCI 2015 : CA du Pays de Martigues

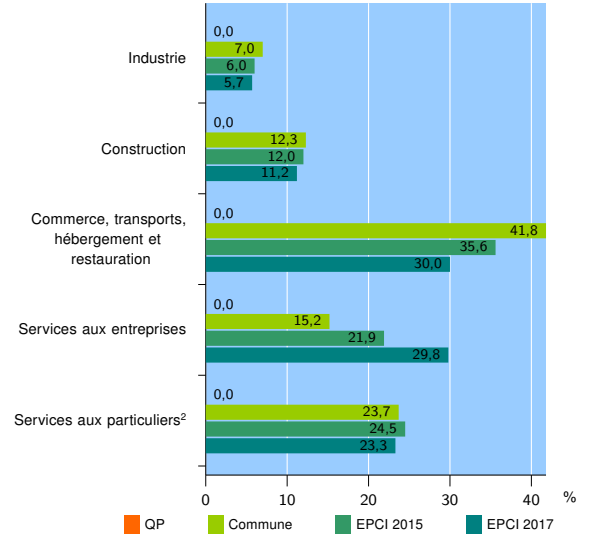
EPCI 2017 : Métropole d'Aix-Marseille-Provence

### Activité des établissements

	QP	Commune	EPCI 2015	EPCI 2017
<b>Nombre d'établissements</b>	nd	1 119	4 864	167 841
Industrie	nd	78	294	9 655
Construction	nd	138	583	18 728
Commerce, transports, hébergement et restauration	nd	468	1 730	50 346
Dont : commerce de gros <sup>1</sup>	nd	21	163	8 819
commerce de détail <sup>1</sup>	nd	262	799	22 024
Services aux entreprises	nd	170	1 067	49 958
Services aux particuliers <sup>2</sup>	nd	265	1 190	39 154
Dont : enseignement, santé et action sociale	nd	191	782	27 773

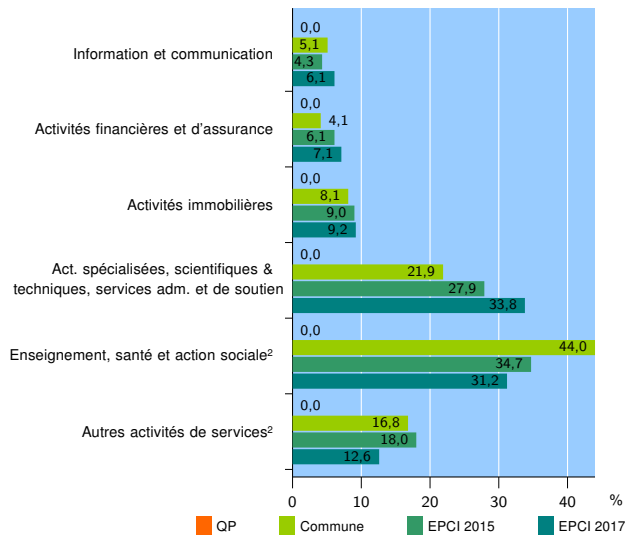
Source : Insee, Répertoire des entreprises et des établissements<sup>3</sup> (Sirene) au 31/12/2015

### Activité des établissements



Source : Insee, Répertoire des entreprises et des établissements<sup>3</sup> (Sirene) au 31/12/2015

### Activité des établissements de service



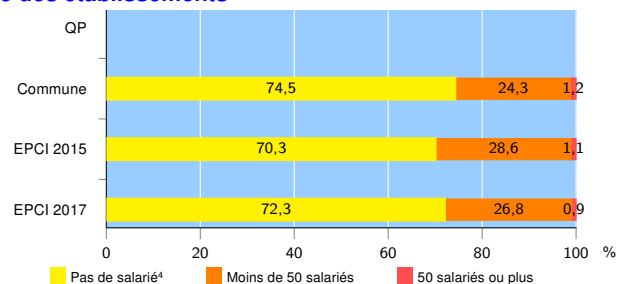
Source : Insee, Répertoire des entreprises et des établissements<sup>3</sup> (Sirene) au 31/12/2015

### Démographie d'établissements

	QP	Commune	EPCI 2015	EPCI 2017
<b>Créations et transferts d'établissements</b>	nd	200	819	29 062
Part des transferts (%)	nd	20,0	19,0	24,7
Part des créations (%)	nd	80,0	81,0	75,3
Part d'auto-entrepreneurs parmi les créations d'établissements (%)	nd	34,4	39,8	41,7
<b>Taux de créations et transferts (%)</b>	nd	17,9	16,8	17,3

Source : Insee, Répertoire des entreprises et des établissements<sup>3</sup> (Sirene) en 2016

### Taille des établissements



Source : Insee, Répertoire des entreprises et des établissements<sup>3</sup> (Sirene) au 31/12/2015

<sup>1</sup> : À l'exception des automobiles et des motocycles

<sup>2</sup> : Les services aux particuliers sont composés de l'enseignement, santé et action sociale ainsi que des autres activités de service

<sup>3</sup> : Établissements du champ marchand non agricole

<sup>4</sup> : Y compris inconnu et non enregistré

#### Signes conventionnels utilisés

s : secret statistique (y compris entre indicateurs et entre zones géographiques)

nd : données non disponibles ou non diffusables (ex. mauvaise qualité de géolocalisation)

/// : absence de résultat due à la nature des choses (ex. pas d'EPCI 2015)