

## Tissu économique

### Zone étudiée

QP Barriol (QP013011)

### Zones de comparaison

Commune 2018 : Arles

EPCI 2015 : CA d'Arles-Crau-Camargue-Montagnette

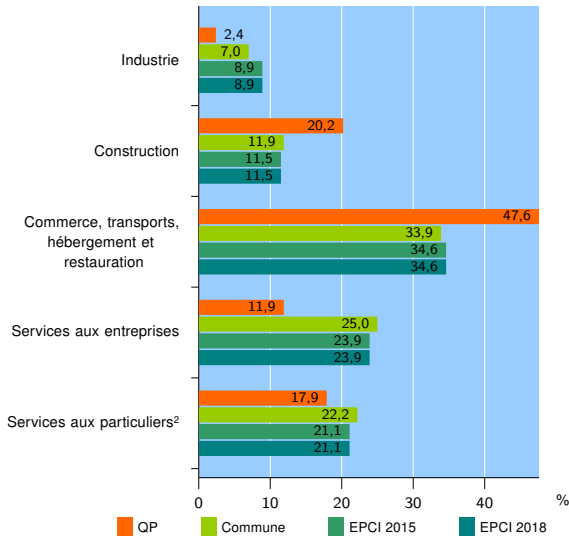
EPCI 2018 : CA d'Arles-Crau-Camargue-Montagnette

### Activité des établissements

	QP	Commune	EPCI 2015	EPCI 2018
<b>Nombre d'établissements</b>	<b>84</b>	<b>4 752</b>	<b>7 727</b>	<b>7 727</b>
Industrie	2	332	689	689
Construction	17	567	889	889
Commerce, transports, hébergement et restauration	40	1 609	2 676	2 676
Dont : commerce de gros <sup>1</sup>	0	184	317	317
commerce de détail <sup>1</sup>	25	743	1 194	1 194
Services aux entreprises	10	1 188	1 843	1 843
Services aux particuliers <sup>2</sup>	15	1 056	1 630	1 630
Dont : enseignement, santé et action sociale	9	650	965	965

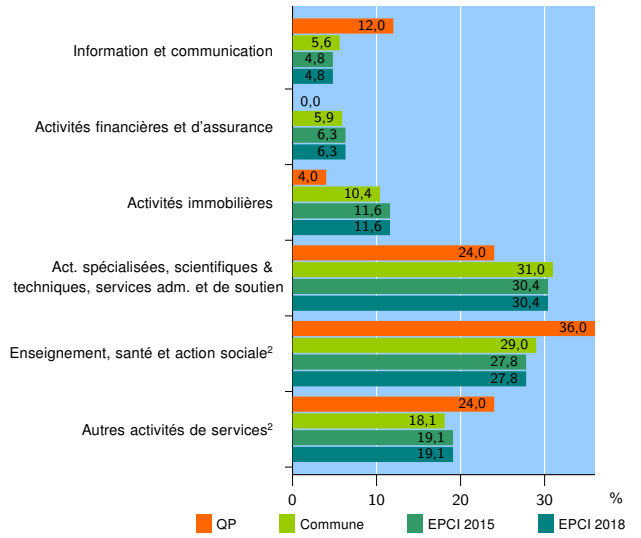
Source : Insee, Répertoire des entreprises et des établissements<sup>3</sup> (Sirene) au 31/12/2016

### Activité des établissements



Source : Insee, Répertoire des entreprises et des établissements<sup>3</sup> (Sirene) au 31/12/2016

### Activité des établissements de service



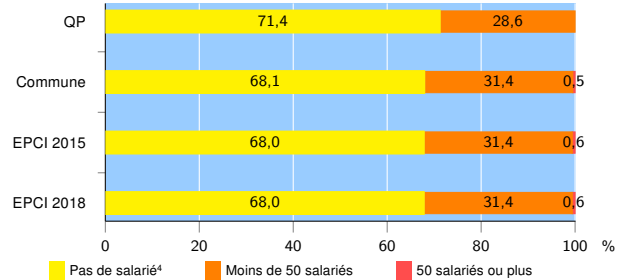
Source : Insee, Répertoire des entreprises et des établissements<sup>3</sup> (Sirene) au 31/12/2016

### Démographie d'établissements

	QP	Commune	EPCI 2015	EPCI 2018
<b>Créations et transferts d'établissements</b>	<b>26</b>	<b>756</b>	<b>1 170</b>	<b>1 170</b>
Part des transferts (%)	3,8	21,4	20,4	20,4
Part des créations (%)	96,2	78,6	79,6	79,6
Part de micro-entrepreneurs parmi les créations d'établissements (%)	44,0	42,8	40,9	40,9
<b>Taux de créations et transferts (%)</b>	<b>31,0</b>	<b>15,9</b>	<b>15,1</b>	<b>15,1</b>

Source : Insee, Répertoire des entreprises et des établissements<sup>3</sup> (Sirene) en 2017

### Taille des établissements



Source : Insee, Répertoire des entreprises et des établissements<sup>3</sup> (Sirene) au 31/12/2016

<sup>1</sup> : À l'exception des automobiles et des motocycles

<sup>2</sup> : Les services aux particuliers sont composés de l'enseignement, santé et action sociale ainsi que des autres activités de service

<sup>3</sup> : Établissements du champ marchand non agricole

<sup>4</sup> : Y compris inconnu et non enregistré

### Signes conventionnels utilisés

s : secret statistique (y compris entre indicateurs et entre zones géographiques)  
nd : données non disponibles ou non diffusables (ex. mauvaise qualité de géolocalisation)  
/// : absence de résultat due à la nature des choses (ex. pas d'EPCI 2015)