

## Tissu économique

### Zone étudiée

QP La Condamine (QP006007)

### Zones de comparaison

Commune 2019 : Drap

EPCI 2015 : CC du Pays des Pailions

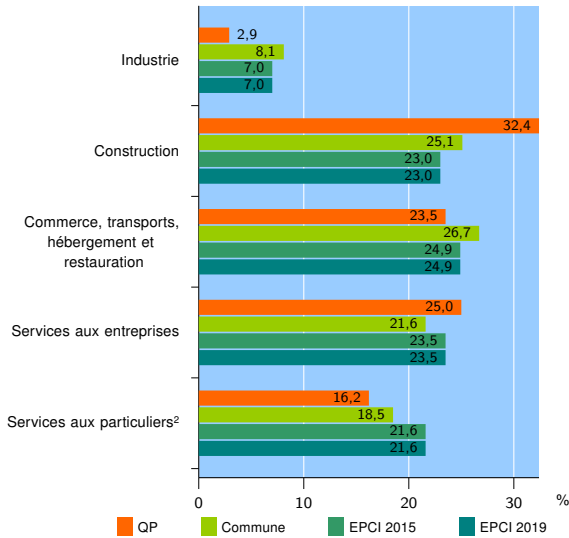
EPCI 2019 : CC du Pays des Pailions

### Activité des établissements

	QP	Commune	EPCI 2015	EPCI 2019
<b>Nombre d'établissements</b>	<b>68</b>	<b>394</b>	<b>2 170</b>	<b>2 170</b>
Industrie	2	32	152	152
Construction	22	99	500	500
Commerce, transports, hébergement et restauration	16	105	540	540
Dont : commerce de gros <sup>1</sup>	1	21	92	92
commerce de détail <sup>1</sup>	5	25	157	157
Services aux entreprises	17	85	510	510
Services aux particuliers <sup>2</sup>	11	73	468	468
Dont : enseignement, santé et action sociale	7	42	271	271

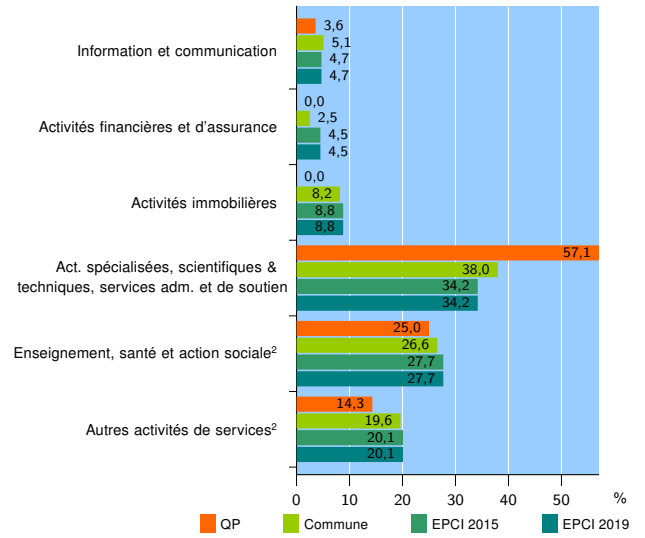
Source : Insee, Répertoire des entreprises et des établissements<sup>3</sup> (Sirene) au 31/12/2017

### Activité des établissements



Source : Insee, Répertoire des entreprises et des établissements<sup>3</sup> (Sirene) au 31/12/2017

### Activité des établissements de service



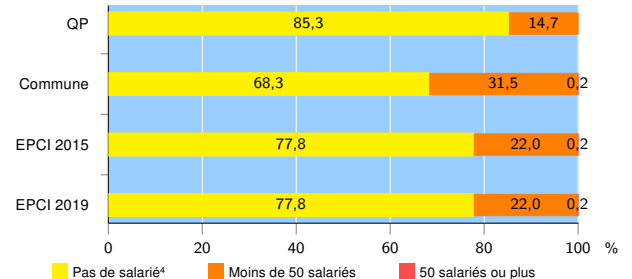
Source : Insee, Répertoire des entreprises et des établissements<sup>3</sup> (Sirene) au 31/12/2017

### Démographie d'établissements

	QP	Commune	EPCI 2015	EPCI 2019
<b>Créations et transferts d'établissements</b>	<b>19</b>	<b>71</b>	<b>382</b>	<b>382</b>
Part des transferts (%)	21,1	23,9	18,8	18,8
Part des créations (%)	78,9	76,1	81,2	81,2
Part de micro-entrepreneurs parmi les créations d'établissements (%)	53,3	53,7	61,9	61,9
<b>Taux de créations et transferts (%)</b>	<b>27,9</b>	<b>18,0</b>	<b>17,6</b>	<b>17,6</b>

Source : Insee, Répertoire des entreprises et des établissements<sup>3</sup> (Sirene) en 2018

### Taille des établissements



Source : Insee, Répertoire des entreprises et des établissements<sup>3</sup> (Sirene) au 31/12/2017

<sup>1</sup> : À l'exception des automobiles et des motocycles

<sup>2</sup> : Les services aux particuliers sont composés de l'enseignement, santé et action sociale ainsi que des autres activités de service

<sup>3</sup> : Établissements du champ marchand non agricole

<sup>4</sup> : Y compris inconnu et non enregistré

### Signes conventionnels utilisés

s : secret statistique (y compris entre indicateurs et entre zones géographiques)  
nd : données non disponibles ou non diffusables (ex. mauvaise qualité de géolocalisation)  
/// : absence de résultat due à la nature des choses (ex. pas d'EPCI 2015)