

## Tissu économique

### Zone étudiée

QP La Condamine (QP006007)

### Zones de comparaison

Commune 2014 : Drap

EPCI 2015 : CC du Pays des Paillons

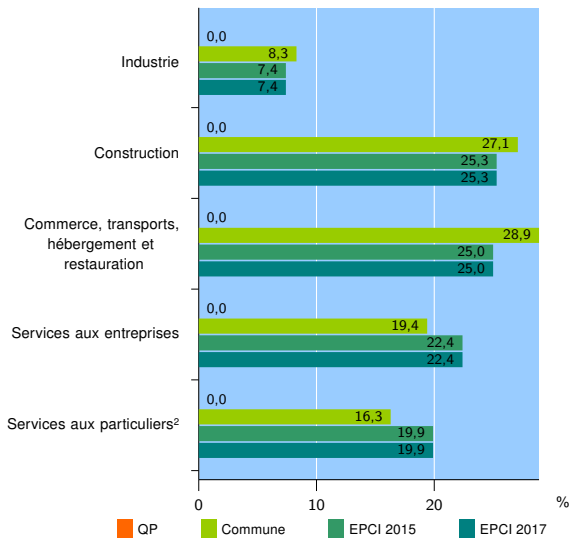
EPCI 2017 : CC du Pays des Paillons

### Activité des établissements

	QP	Commune	EPCI 2015	EPCI 2017
<b>Nombre d'établissements</b>	nd	350	1 978	1 978
Industrie	nd	29	146	146
Construction	nd	95	501	501
Commerce, transports, hébergement et restauration	nd	101	495	495
Dont : commerce de gros <sup>1</sup>	nd	16	77	77
commerce de détail <sup>1</sup>	nd	28	145	145
Services aux entreprises	nd	68	443	443
Services aux particuliers <sup>2</sup>	nd	57	393	393
Dont : enseignement, santé et action sociale	nd	33	215	215

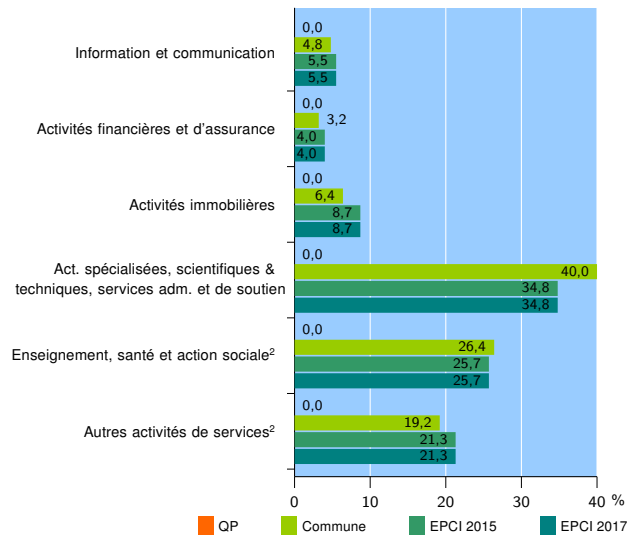
Source : Insee, Répertoire des entreprises et des établissements<sup>3</sup> (Sirene) au 01/01/2015

### Activité des établissements



Source : Insee, Répertoire des entreprises et des établissements<sup>3</sup> (Sirene) au 01/01/2015

### Activité des établissements de service



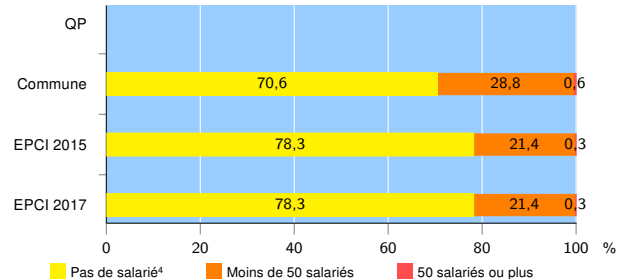
Source : Insee, Répertoire des entreprises et des établissements<sup>3</sup> (Sirene) au 01/01/2015

### Démographie d'établissements

	QP	Commune	EPCI 2015	EPCI 2017
<b>Créations et transferts d'établissements</b>	nd	67	333	333
Part des transferts (%)	nd	17,9	20,7	20,7
Part des créations (%)	nd	82,1	79,3	79,3
Part de micro-entrepreneurs parmi les créations d'établissements (%)	nd	60,0	56,1	56,1
<b>Taux de créations et transferts (%)</b>	nd	19,1	16,8	16,8

Source : Insee, Répertoire des entreprises et des établissements<sup>3</sup> (Sirene) en 2015

### Taille des établissements



Source : Insee, Répertoire des entreprises et des établissements<sup>3</sup> (Sirene) au 01/01/2015

<sup>1</sup> : À l'exception des automobiles et des motocycles

<sup>2</sup> : Les services aux particuliers sont composés de l'enseignement, santé et action sociale ainsi que des autres activités de service

<sup>3</sup> : Établissements du champ marchand non agricole

<sup>4</sup> : Y compris inconnu et non enregistré

### Signes conventionnels utilisés

s : secret statistique (y compris entre indicateurs et entre zones géographiques)

nd : données non disponibles ou non diffusables (ex. mauvaise qualité de géolocalisation)

/// : absence de résultat due à la nature des choses (ex. pas d'EPCI 2015)