

## Tissu économique

### Zone étudiée

QP Ranguin-Frayère (QP006003)

### Zones de comparaison

Communes 2020 : Cannes, Le Cannet

EPCI 2015 : CA des Pays de Lérins

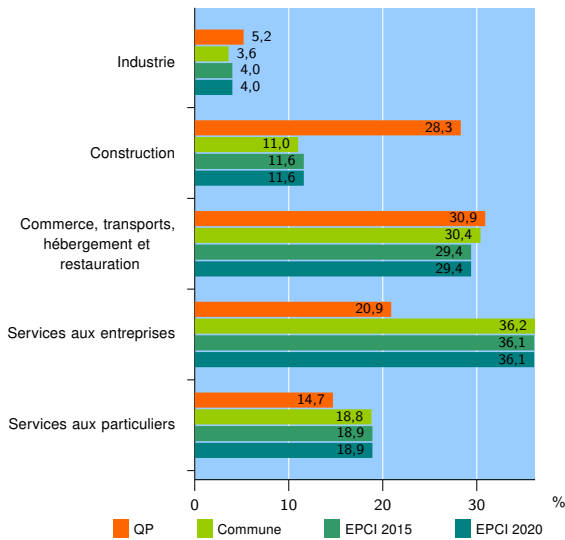
EPCI 2020 : CA Cannes Pays de Lérins

### Activité des établissements

	QP	Commune	EPCI 2015	EPCI 2020
<b>Nombre d'établissements</b>	<b>191</b>	<b>20 698</b>	<b>28 965</b>	<b>28 965</b>
Industrie	10	740	1 153	1 153
Construction	54	2 280	3 354	3 354
Commerce, transports, hébergement et restauration	59	6 296	8 510	8 510
Dont : commerce de gros <sup>1</sup>	3	841	1 236	1 236
commerce de détail <sup>1</sup>	20	2 645	3 506	3 506
Services aux entreprises	40	7 483	10 451	10 451
Services aux particuliers	28	3 899	5 497	5 497
Dont : enseignement, santé et action sociale	9	2 226	3 146	3 146

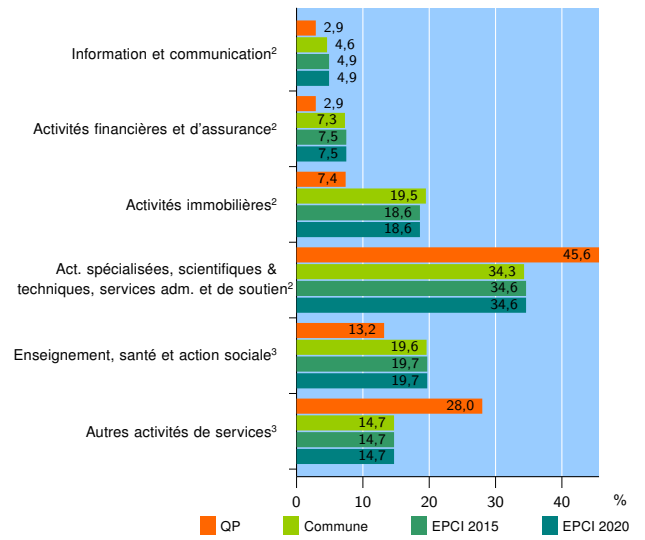
Source : Insee, Répertoire des entreprises et des établissements<sup>4</sup> (Sirene) au 31/12/2019

### Activité des établissements



Source : Insee, Répertoire des entreprises et des établissements<sup>4</sup> (Sirene) au 31/12/2019

### Activité des établissements de service



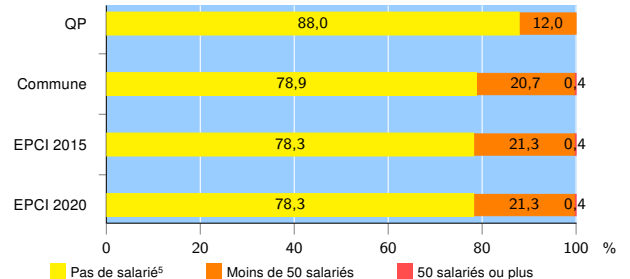
Source : Insee, Répertoire des entreprises et des établissements<sup>4</sup> (Sirene) au 31/12/2019

### Démographie d'établissements

	QP	Commune	EPCI 2015	EPCI 2020
<b>Créations et transferts d'établissements</b>	<b>64</b>	<b>3 600</b>	<b>5 009</b>	<b>5 009</b>
Part des transferts (%)	3,1	19,2	20,4	20,4
Part des créations (%)	96,9	80,8	79,6	79,6
Part de micro-entrepreneurs parmi les créations d'établissements (%)	93,5	63,1	62,2	62,2
<b>Taux de créations et transferts (%)</b>	<b>33,5</b>	<b>17,4</b>	<b>17,3</b>	<b>17,3</b>

Source : Insee, Répertoire des entreprises et des établissements<sup>4</sup> (Sirene) en 2020

### Taille des établissements



Source : Insee, Répertoire des entreprises et des établissements<sup>4</sup> (Sirene) au 31/12/2019

<sup>1</sup> : À l'exception des automobiles et des motocycles

<sup>2</sup> : Services aux entreprises

<sup>3</sup> : Services aux particuliers

<sup>4</sup> : Établissements du champ marchand non agricole

<sup>5</sup> : Y compris inconnu et non enregistré

### Signes conventionnels utilisés

s : secret statistique (y compris entre indicateurs et entre zones géographiques)

nd : donnée non disponible ou non diffusable

/// : donnée non calculable (ex. pas d'EPCI 2015)