

## Tissu économique

### Zone étudiée

QP Ranguin-Frayère (QP006003)

### Zones de comparaison

Communes 2015 : Cannes, Le Cannet

EPCI 2015 : CA des Pays de Lérins

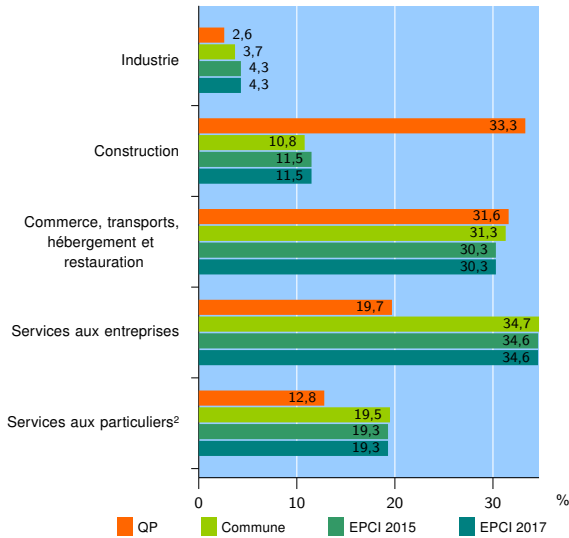
EPCI 2017 : CA Cannes Pays de Lérins

### Activité des établissements

	QP	Commune	EPCI 2015	EPCI 2017
<b>Nombre d'établissements</b>	<b>117</b>	<b>17 292</b>	<b>24 009</b>	<b>24 009</b>
Industrie	3	642	1 026	1 026
Construction	39	1 874	2 770	2 770
Commerce, transports, hébergement et restauration	37	5 412	7 268	7 268
Dont : commerce de gros <sup>1</sup>	3	733	1 085	1 085
commerce de détail <sup>1</sup>	19	2 560	3 303	3 303
Services aux entreprises	23	6 001	8 316	8 316
Services aux particuliers <sup>2</sup>	15	3 363	4 629	4 629
Dont : enseignement, santé et action sociale	4	1 957	2 725	2 725

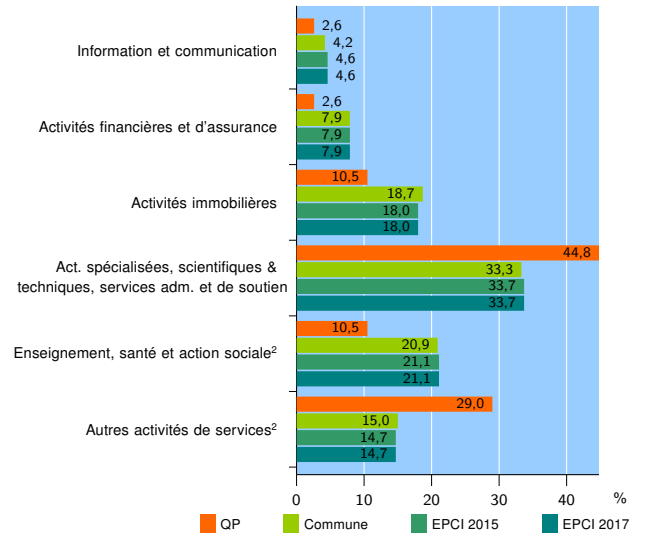
Source : Insee, Répertoire des entreprises et des établissements<sup>3</sup> (Sirene) au 31/12/2015

### Activité des établissements



Source : Insee, Répertoire des entreprises et des établissements<sup>3</sup> (Sirene) au 31/12/2015

### Activité des établissements de service



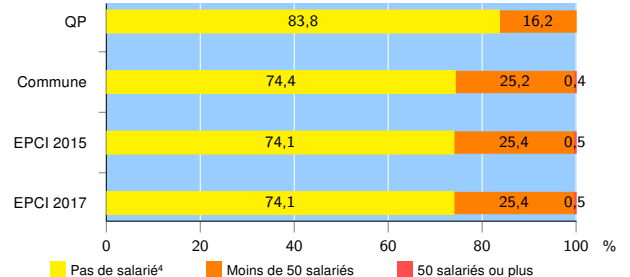
Source : Insee, Répertoire des entreprises et des établissements<sup>3</sup> (Sirene) au 31/12/2015

### Démographie d'établissements

	QP	Commune	EPCI 2015	EPCI 2017
<b>Créations et transferts d'établissements</b>	<b>29</b>	<b>2 728</b>	<b>3 870</b>	<b>3 870</b>
Part des transferts (%)	10,3	22,8	23,8	23,8
Part des créations (%)	89,7	77,2	76,2	76,2
Part de micro-entrepreneurs parmi les créations d'établissements (%)	69,2	46,4	45,3	45,3
<b>Taux de créations et transferts (%)</b>	<b>24,8</b>	<b>15,8</b>	<b>16,1</b>	<b>16,1</b>

Source : Insee, Répertoire des entreprises et des établissements<sup>3</sup> (Sirene) en 2016

### Taille des établissements



Source : Insee, Répertoire des entreprises et des établissements<sup>3</sup> (Sirene) au 31/12/2015

<sup>1</sup> : À l'exception des automobiles et des motocycles

<sup>2</sup> : Les services aux particuliers sont composés de l'enseignement, santé et action sociale ainsi que des autres activités de service

<sup>3</sup> : Établissements du champ marchand non agricole

<sup>4</sup> : Y compris inconnu et non enregistré

### Signes conventionnels utilisés

s : secret statistique (y compris entre indicateurs et entre zones géographiques)  
nd : données non disponibles ou non diffusables (ex. mauvaise qualité de géolocalisation)  
/// : absence de résultat due à la nature des choses (ex. pas d'EPCI 2015)