

## Tissu économique

### Zone étudiée

QP Haut - Gap (QP005001)

### Zones de comparaison

Commune 2018 : Gap

EPCI 2015 : CA du Gapençais

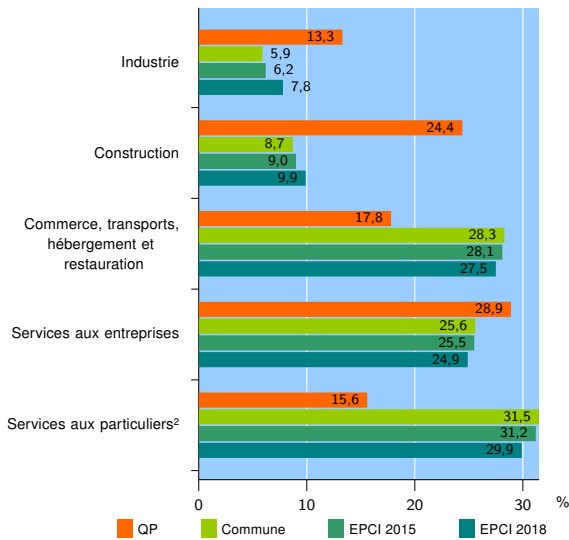
EPCI 2018 : CA Gap-Tallard-Durance

### Activité des établissements

	QP	Commune	EPCI 2015	EPCI 2018
<b>Nombre d'établissements</b>	<b>45</b>	<b>3 726</b>	<b>3 861</b>	<b>4 571</b>
Industrie	6	221	241	358
Construction	11	322	349	451
Commerce, transports, hébergement et restauration	8	1 056	1 083	1 256
Dont : commerce de gros <sup>1</sup>	1	110	111	141
commerce de détail <sup>1</sup>	4	561	569	624
Services aux entreprises	13	955	984	1 138
Services aux particuliers <sup>2</sup>	7	1 172	1 204	1 368
Dont : enseignement, santé et action sociale	5	819	835	932

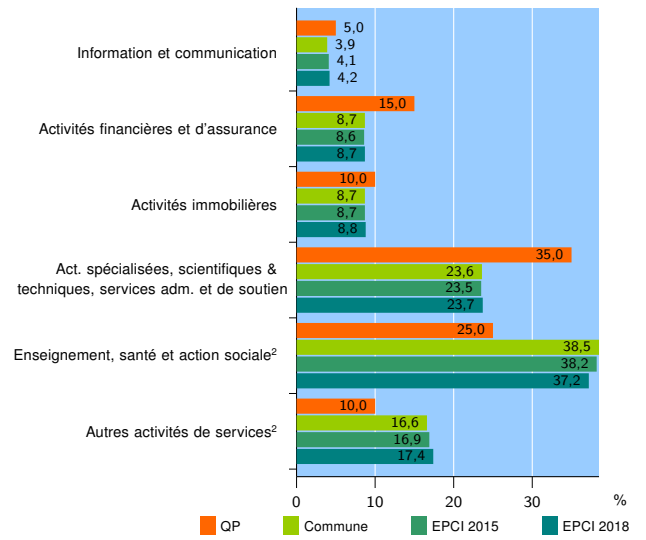
Source : Insee, Répertoire des entreprises et des établissements<sup>3</sup> (Sirene) au 31/12/2016

### Activité des établissements



Source : Insee, Répertoire des entreprises et des établissements<sup>3</sup> (Sirene) au 31/12/2016

### Activité des établissements de service



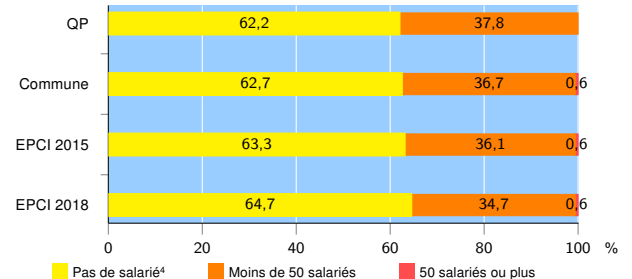
Source : Insee, Répertoire des entreprises et des établissements<sup>3</sup> (Sirene) au 31/12/2016

### Démographie d'établissements

	QP	Commune	EPCI 2015	EPCI 2018
<b>Créations et transferts d'établissements</b>	<b>12</b>	<b>535</b>	<b>546</b>	<b>695</b>
Part des transferts (%)	33,3	31,2	31,1	29,5
Part des créations (%)	66,7	68,8	68,9	70,5
Part de micro-entrepreneurs parmi les créations d'établissements (%)	37,5	42,7	42,8	42,9
<b>Taux de créations et transferts (%)</b>	<b>26,7</b>	<b>14,4</b>	<b>14,1</b>	<b>15,2</b>

Source : Insee, Répertoire des entreprises et des établissements<sup>3</sup> (Sirene) en 2017

### Taille des établissements



Source : Insee, Répertoire des entreprises et des établissements<sup>3</sup> (Sirene) au 31/12/2016

<sup>1</sup> : À l'exception des automobiles et des motocycles

<sup>2</sup> : Les services aux particuliers sont composés de l'enseignement, santé et action sociale ainsi que des autres activités de service

<sup>3</sup> : Établissements du champ marchand non agricole

<sup>4</sup> : Y compris inconnu et non enregistré

### Signes conventionnels utilisés

s : secret statistique (y compris entre indicateurs et entre zones géographiques)  
nd : données non disponibles ou non diffusables (ex. mauvaise qualité de géolocalisation)  
/// : absence de résultat due à la nature des choses (ex. pas d'EPCI 2015)