

## Tissu économique

### Zone étudiée

QP Les Ewües (QP074003)

### Zones de comparaison

Commune 2019 : Cluses

EPCI 2015 : CC Cluses-Arve et Montagnes

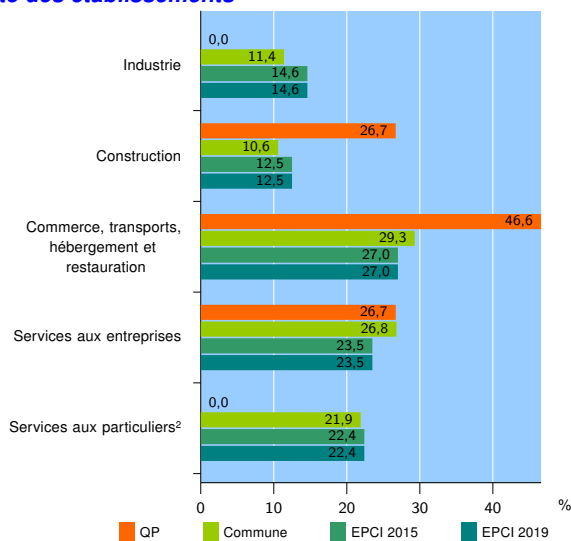
EPCI 2019 : CC Cluses-Arve et Montagnes

### Activité des établissements

	QP	Commune	EPCI 2015	EPCI 2019
<b>Nombre d'établissements</b>	<b>15</b>	<b>1 390</b>	<b>4 099</b>	<b>4 099</b>
Industrie	0	158	600	600
Construction	4	147	510	510
Commerce, transports, hébergement et restauration	7	408	1 107	1 107
Dont : commerce de gros <sup>1</sup>	0	47	156	156
commerce de détail <sup>1</sup>	2	198	437	437
Services aux entreprises	4	372	963	963
Services aux particuliers <sup>2</sup>	0	305	919	919
Dont : enseignement, santé et action sociale	0	196	630	630

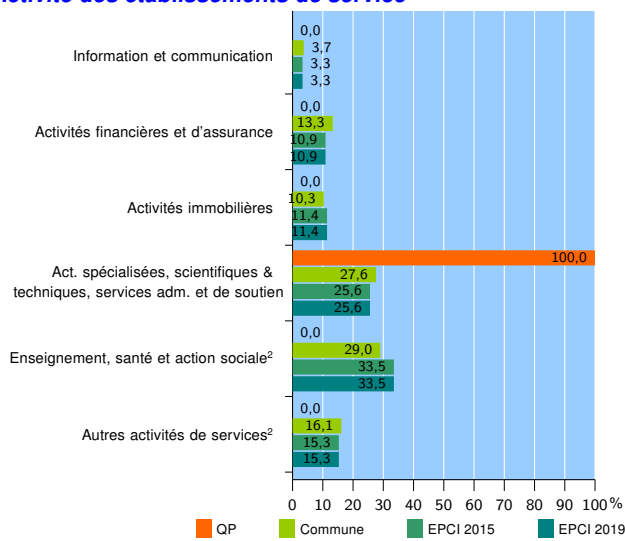
Source : Insee, Répertoire des entreprises et des établissements<sup>3</sup> (Sirene) au 31/12/2017

### Activité des établissements



Source : Insee, Répertoire des entreprises et des établissements<sup>3</sup> (Sirene) au 31/12/2017

### Activité des établissements de service



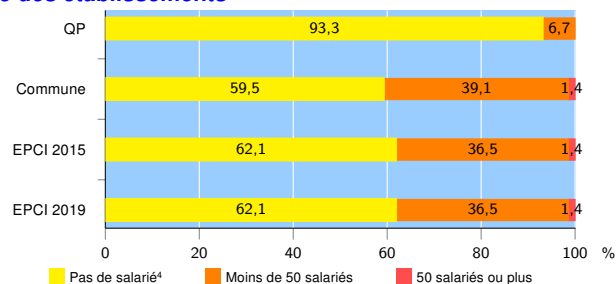
Source : Insee, Répertoire des entreprises et des établissements<sup>3</sup> (Sirene) au 31/12/2017

### Démographie d'établissements

	QP	Commune	EPCI 2015	EPCI 2019
<b>Créations et transferts d'établissements</b>	<b>3</b>	<b>189</b>	<b>547</b>	<b>547</b>
Part des transferts (%)	0,0	22,2	21,8	21,8
Part des créations (%)	100,0	77,8	78,2	78,2
Part de micro-entrepreneurs parmi les créations d'établissements (%)	100,0	42,2	42,8	42,8
<b>Taux de créations et transferts (%)</b>	<b>20,0</b>	<b>13,6</b>	<b>13,3</b>	<b>13,3</b>

Source : Insee, Répertoire des entreprises et des établissements<sup>3</sup> (Sirene) en 2018

### Taille des établissements



Source : Insee, Répertoire des entreprises et des établissements<sup>3</sup> (Sirene) au 31/12/2017

<sup>1</sup> : À l'exception des automobiles et des motocycles

<sup>2</sup> : Les services aux particuliers sont composés de l'enseignement, santé et action sociale ainsi que des autres activités de service

<sup>3</sup> : Établissements du champ marchand non agricole

<sup>4</sup> : Y compris inconnu et non enregistré

### Signes conventionnels utilisés

s : secret statistique (y compris entre indicateurs et entre zones géographiques)  
nd : données non disponibles ou non diffusables (ex. mauvaise qualité de géolocalisation)  
/// : absence de résultat due à la nature des choses (ex. pas d'EPCI 2015)