

## Zone étudiée

QP Le Chalet - Helvetia Park (QP074002)

## Zones de comparaison

Commune 2019 : Gaillard

EPCI 2015 : CA Annemasse-Les Voirons-Agglomération

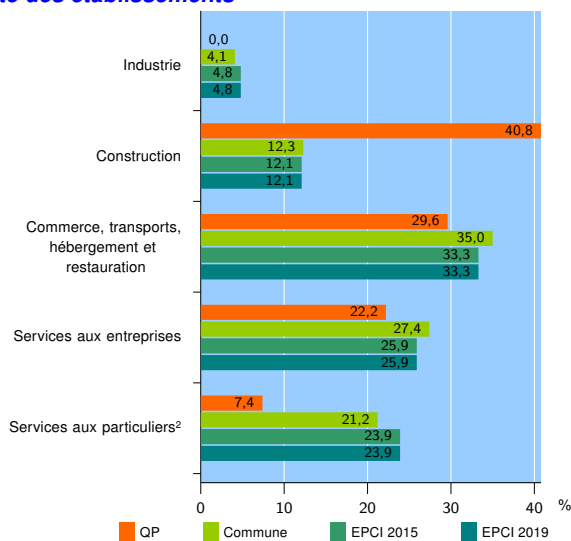
EPCI 2019 : CA Annemasse-les Voirons-Agglomération

### Activité des établissements

	QP	Commune	EPCI 2015	EPCI 2019
<b>Nombre d'établissements</b>	<b>27</b>	<b>652</b>	<b>6 010</b>	<b>6 010</b>
Industrie	0	27	289	289
Construction	11	80	728	728
Commerce, transports, hébergement et restauration	8	228	2 002	2 002
Dont : commerce de gros <sup>1</sup>	0	40	272	272
commerce de détail <sup>1</sup>	5	93	968	968
Services aux entreprises	6	179	1 553	1 553
Services aux particuliers <sup>2</sup>	2	138	1 438	1 438
Dont : enseignement, santé et action sociale	0	81	878	878

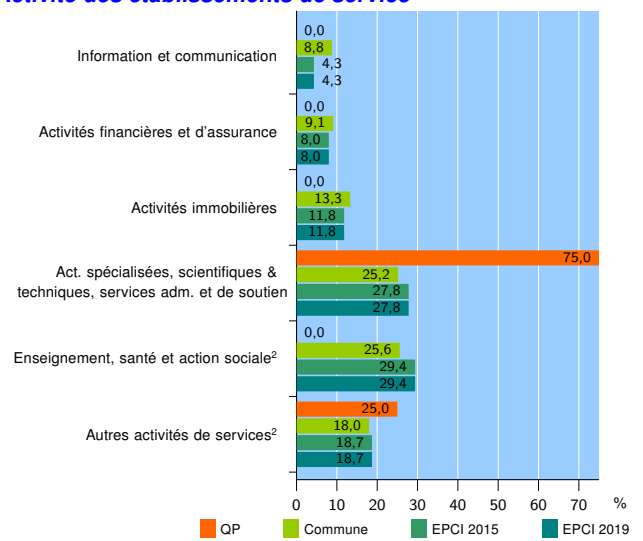
Source : Insee, Répertoire des entreprises et des établissements<sup>3</sup> (Sirene) au 31/12/2017

### Activité des établissements



Source : Insee, Répertoire des entreprises et des établissements<sup>3</sup> (Sirene) au 31/12/2017

### Activité des établissements de service



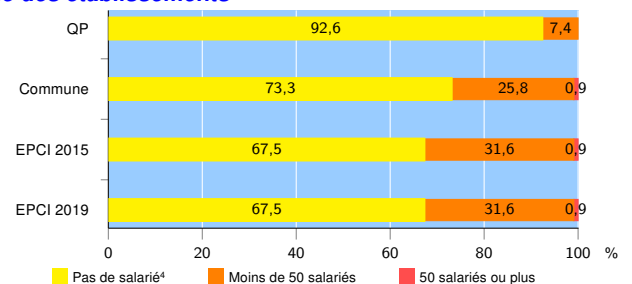
Source : Insee, Répertoire des entreprises et des établissements<sup>3</sup> (Sirene) au 31/12/2017

### Démographie d'établissements

	QP	Commune	EPCI 2015	EPCI 2019
<b>Créations et transferts d'établissements</b>	<b>7</b>	<b>94</b>	<b>972</b>	<b>972</b>
Part des transferts (%)	14,3	16,0	19,8	19,8
Part des créations (%)	85,7	84,0	80,2	80,2
Part de micro-entrepreneurs parmi les créations d'établissements (%)	50,0	43,0	44,0	44,0
<b>Taux de créations et transferts (%)</b>	<b>25,9</b>	<b>14,4</b>	<b>16,2</b>	<b>16,2</b>

Source : Insee, Répertoire des entreprises et des établissements<sup>3</sup> (Sirene) en 2018

### Taille des établissements



Source : Insee, Répertoire des entreprises et des établissements<sup>3</sup> (Sirene) au 31/12/2017

<sup>1</sup> : À l'exception des automobiles et des motocycles

<sup>2</sup> : Les services aux particuliers sont composés de l'enseignement, santé et action sociale ainsi que des autres activités de service

<sup>3</sup> : Établissements du champ marchand non agricole

<sup>4</sup> : Y compris inconnu et non enregistré

### Signes conventionnels utilisés

s : secret statistique (y compris entre indicateurs et entre zones géographiques)  
nd : données non disponibles ou non diffusables (ex. mauvaise qualité de géolocalisation)  
/// : absence de résultat due à la nature des choses (ex. pas d'EPCI 2015)