

## Zone étudiée

QP Le Chalet - Helvetia Park (QP074002)

## Zones de comparaison

Commune : Gaillard

EPCI 2015 : CA Annemasse-Les Voirons-Agglomération

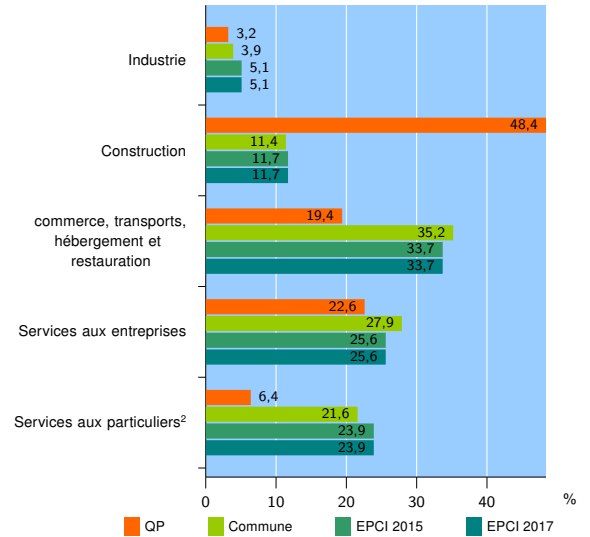
EPCI 2017 : CA Annemasse-les Voirons

### Activité des établissements

	QP	Commune	EPCI 2015	EPCI 2017
<b>Nombre d'établissements</b>	<b>31</b>	<b>634</b>	<b>5 574</b>	<b>5 574</b>
Industrie	1	25	286	286
Construction	15	72	651	651
Commerce, transports, hébergement et restauration	6	223	1 879	1 879
Dont : commerce de gros <sup>1</sup>	0	40	268	268
commerce de détail <sup>1</sup>	4	97	932	932
Services aux entreprises	7	177	1 427	1 427
Services aux particuliers <sup>2</sup>	2	137	1 331	1 331
Dont : enseignement, santé et action sociale	0	78	818	818

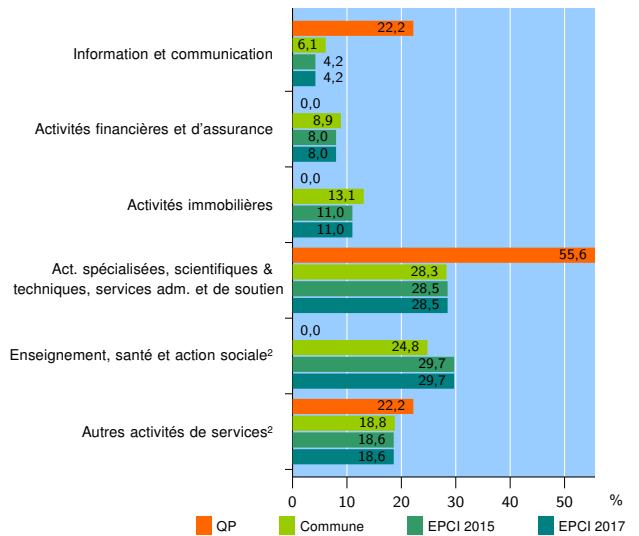
Source : Insee, Répertoire des entreprises et des établissements<sup>3</sup> (Sirene) au 01/01/2015

### Activité des établissements



Source : Insee, Répertoire des entreprises et des établissements<sup>3</sup> (Sirene) au 01/01/2015

### Activité des établissements de service



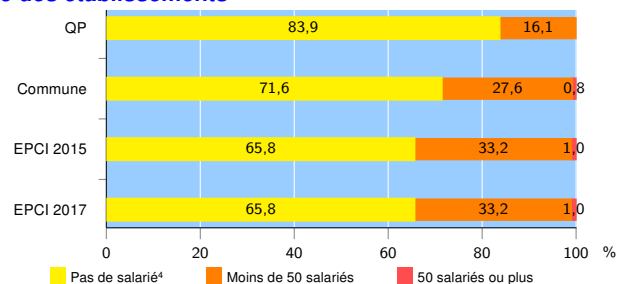
Source : Insee, Répertoire des entreprises et des établissements<sup>3</sup> (Sirene) au 01/01/2015

### Démographie d'établissements

	QP	Commune	EPCI 2015	EPCI 2017
<b>Créations et transferts d'établissements</b>	<b>7</b>	<b>94</b>	<b>824</b>	<b>824</b>
Part des transferts (%)	0,0	16,0	20,5	20,5
Part des créations (%)	100,0	84,0	79,5	79,5
Part d'auto-entrepreneurs parmi les créations d'établissements (%)	57,1	36,7	39,4	39,4
<b>Taux de créations et transferts (%)</b>	<b>22,6</b>	<b>14,8</b>	<b>14,8</b>	<b>14,8</b>

Source : Insee, Répertoire des entreprises et des établissements<sup>3</sup> (Sirene) en 2015

### Taille des établissements



Source : Insee, Répertoire des entreprises et des établissements<sup>3</sup> (Sirene) au 01/01/2015

<sup>1</sup> : À l'exception des automobiles et des motocycles

<sup>2</sup> : Les services aux particuliers sont composés de l'enseignement, santé et action sociale ainsi que des autres activités de service

<sup>3</sup> : Établissements du champ marchand non agricole

<sup>4</sup> : Y compris inconnu et non enregistré

#### Signes conventionnels utilisés

s : secret statistique (y compris entre indicateurs et entre zones géographiques)

nd : données non disponibles ou non diffusables (ex. mauvaise qualité de géolocalisation)

/// : absence de résultat due à la nature des choses (ex. pas d'EPCI 2015)