

## Zone étudiée

QP Val De Roses - Contamine (QP073004)

## Zones de comparaison

Commune : Albertville

EPCI 2015 : CC de la Région d'Albertville (Co.Ral)

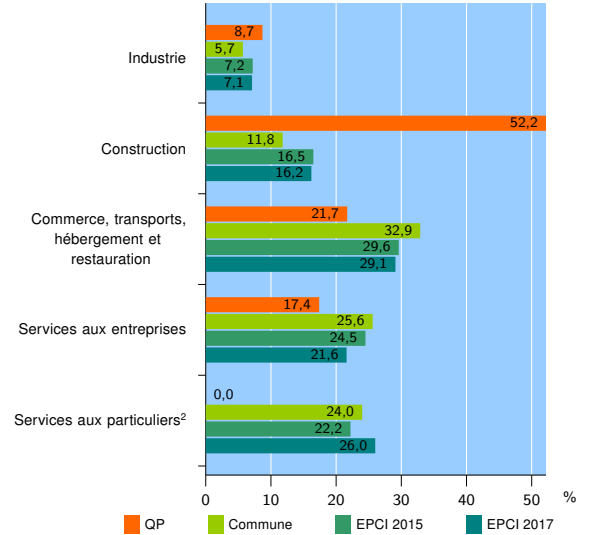
EPCI 2017 : CA Arlysère

## Activité des établissements

	QP	Commune	EPCI 2015	EPCI 2017
<b>Nombre d'établissements</b>	<b>23</b>	<b>1 840</b>	<b>3 454</b>	<b>5 546</b>
Industrie	2	105	248	391
Construction	12	217	571	899
Commerce, transports, hébergement et restauration	5	605	1 022	1 615
Dont : commerce de gros <sup>1</sup>	1	63	115	153
commerce de détail <sup>1</sup>	2	315	499	705
Services aux entreprises	4	472	846	1 199
Services aux particuliers <sup>2</sup>	0	441	767	1 442
Dont : enseignement, santé et action sociale	0	290	469	1 007

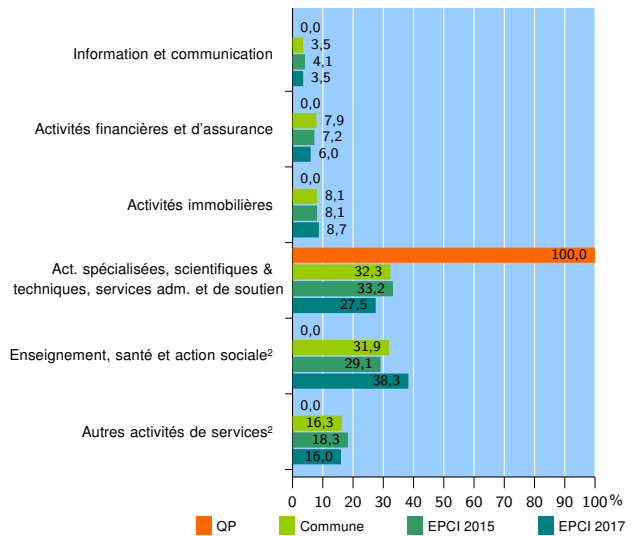
Source : Insee, Répertoire des entreprises et des établissements<sup>3</sup> (Sirene) au 31/12/2015

## Activité des établissements



Source : Insee, Répertoire des entreprises et des établissements<sup>3</sup> (Sirene) au 31/12/2015

## Activité des établissements de service



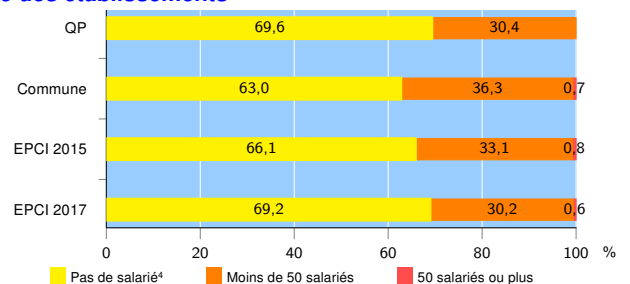
Source : Insee, Répertoire des entreprises et des établissements<sup>3</sup> (Sirene) au 31/12/2015

## Démographie d'établissements

	QP	Commune	EPCI 2015	EPCI 2017
<b>Créations et transferts d'établissements</b>	<b>6</b>	<b>313</b>	<b>544</b>	<b>776</b>
Part des transferts (%)	0,0	26,5	24,4	24,0
Part des créations (%)	100,0	73,5	75,6	76,0
Part d'auto-entrepreneurs parmi les créations d'établissements (%)	s	20,4	25,3	25,9
<b>Taux de créations et transferts (%)</b>	<b>26,1</b>	<b>17,0</b>	<b>15,7</b>	<b>14,0</b>

Source : Insee, Répertoire des entreprises et des établissements<sup>3</sup> (Sirene) en 2016

## Taille des établissements



Source : Insee, Répertoire des entreprises et des établissements<sup>3</sup> (Sirene) au 31/12/2015

<sup>1</sup> : À l'exception des automobiles et des motocycles

<sup>2</sup> : Les services aux particuliers sont composés de l'enseignement, santé et action sociale ainsi que des autres activités de service

<sup>3</sup> : Établissements du champ marchand non agricole

<sup>4</sup> : Y compris inconnu et non enregistré

### Signes conventionnels utilisés

s : secret statistique (y compris entre indicateurs et entre zones géographiques)

nd : données non disponibles ou non diffusables (ex. mauvaise qualité de géolocalisation)

/// : absence de résultat due à la nature des choses (ex. pas d'EPCI 2015)