

## Tissu économique

### Zone étudiée

QP Prainet (QP069026)

### Zones de comparaison

Commune 2019 : Décines-Charpieu

EPCI 2015 : Métropole de LYON

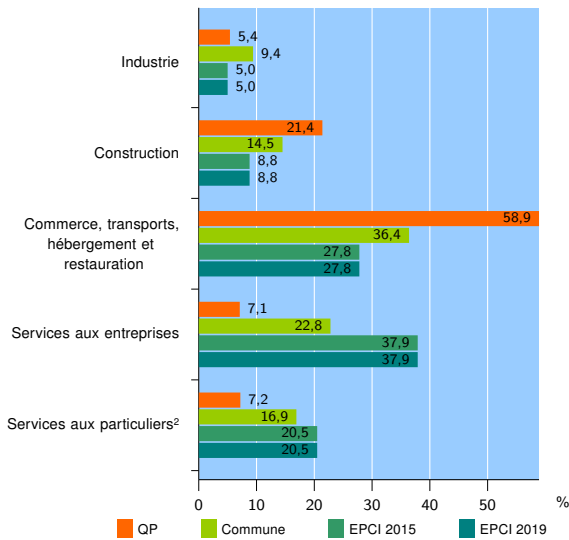
EPCI 2019 : Métropole de Lyon

### Activité des établissements

	QP	Commune	EPCI 2015	EPCI 2019
<b>Nombre d'établissements</b>	<b>56</b>	<b>2 350</b>	<b>134 607</b>	<b>134 607</b>
Industrie	3	221	6 788	6 788
Construction	12	340	11 793	11 793
Commerce, transports, hébergement et restauration	33	855	37 389	37 389
Dont : commerce de gros <sup>1</sup>	1	191	7 496	7 496
commerce de détail <sup>1</sup>	20	351	14 561	14 561
Services aux entreprises	4	537	51 022	51 022
Services aux particuliers <sup>2</sup>	4	397	27 615	27 615
Dont : enseignement, santé et action sociale	1	241	19 443	19 443

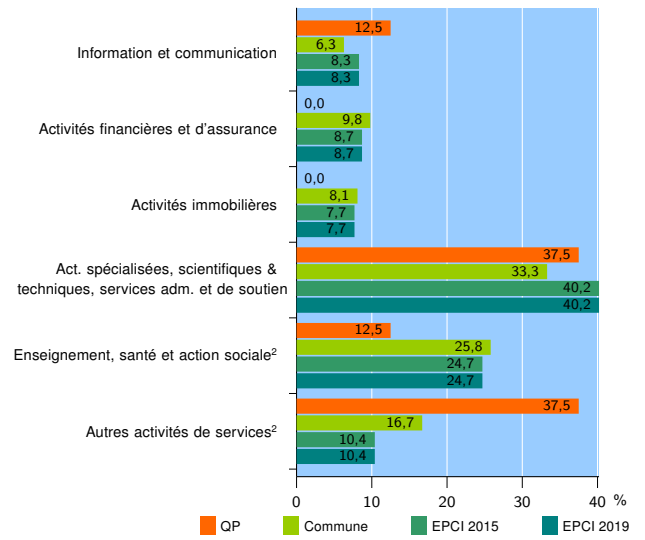
Source : Insee, Répertoire des entreprises et des établissements<sup>3</sup> (Sirene) au 31/12/2017

### Activité des établissements



Source : Insee, Répertoire des entreprises et des établissements<sup>3</sup> (Sirene) au 31/12/2017

### Activité des établissements de service



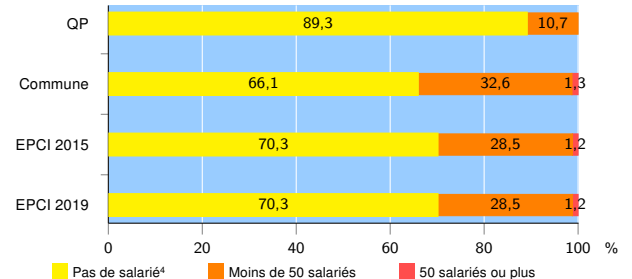
Source : Insee, Répertoire des entreprises et des établissements<sup>3</sup> (Sirene) au 31/12/2017

### Démographie d'établissements

	QP	Commune	EPCI 2015	EPCI 2019
<b>Créations et transferts d'établissements</b>	<b>19</b>	<b>443</b>	<b>32 909</b>	<b>32 909</b>
Part des transferts (%)	5,3	18,5	21,5	21,5
Part des créations (%)	94,7	81,5	78,5	78,5
Part de micro-entrepreneurs parmi les créations d'établissements (%)	72,2	62,0	61,6	61,6
<b>Taux de créations et transferts (%)</b>	<b>33,9</b>	<b>18,9</b>	<b>24,4</b>	<b>24,4</b>

Source : Insee, Répertoire des entreprises et des établissements<sup>3</sup> (Sirene) en 2018

### Taille des établissements



Source : Insee, Répertoire des entreprises et des établissements<sup>3</sup> (Sirene) au 31/12/2017

<sup>1</sup> : À l'exception des automobiles et des motocycles

<sup>2</sup> : Les services aux particuliers sont composés de l'enseignement, santé et action sociale ainsi que des autres activités de service

<sup>3</sup> : Établissements du champ marchand non agricole

<sup>4</sup> : Y compris inconnu et non enregistré

### Signes conventionnels utilisés

s : secret statistique (y compris entre indicateurs et entre zones géographiques)  
nd : données non disponibles ou non diffusables (ex. mauvaise qualité de géolocalisation)  
/// : absence de résultat due à la nature des choses (ex. pas d'EPCI 2015)