

## Tissu économique

### Zone étudiée

QP Les Pérouses (QP069005)

### Zones de comparaison

Commune 2018 : Brignais

EPCI 2015 : CC de la Vallée du Garon (Ccvg)

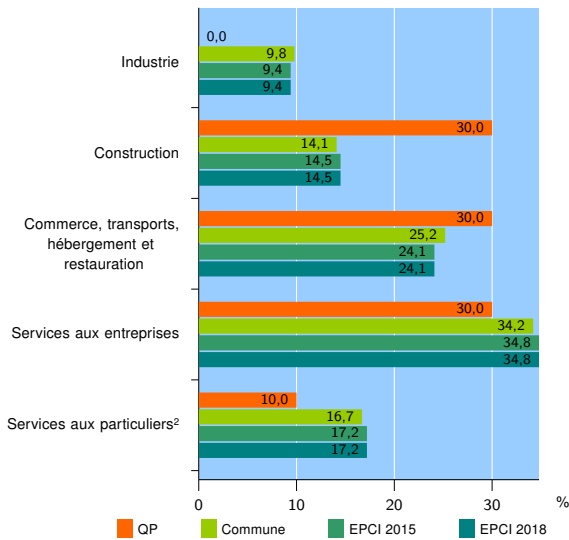
EPCI 2018 : CC de la Vallée du Garon (Ccvg)

### Activité des établissements

	QP	Commune	EPCI 2015	EPCI 2018
<b>Nombre d'établissements</b>	<b>10</b>	<b>1 451</b>	<b>3 177</b>	<b>3 177</b>
Industrie	0	143	298	298
Construction	3	204	461	461
Commerce, transports, hébergement et restauration	3	366	765	765
Dont : commerce de gros <sup>1</sup>	0	142	261	261
commerce de détail <sup>1</sup>	2	107	254	254
Services aux entreprises	3	496	1 107	1 107
Services aux particuliers <sup>2</sup>	1	242	546	546
Dont : enseignement, santé et action sociale	0	169	391	391

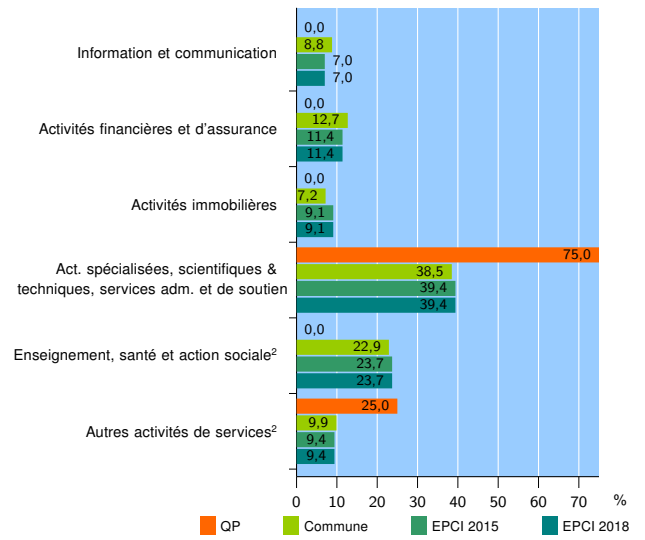
Source : Insee, Répertoire des entreprises et des établissements<sup>3</sup> (Sirene) au 31/12/2016

### Activité des établissements



Source : Insee, Répertoire des entreprises et des établissements<sup>3</sup> (Sirene) au 31/12/2016

### Activité des établissements de service



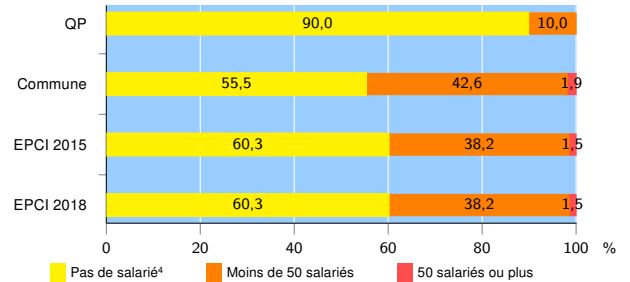
Source : Insee, Répertoire des entreprises et des établissements<sup>3</sup> (Sirene) au 31/12/2016

### Démographie d'établissements

	QP	Commune	EPCI 2015	EPCI 2018
<b>Créations et transferts d'établissements</b>	<b>2</b>	<b>253</b>	<b>623</b>	<b>623</b>
Part des transferts (%)	0,0	36,4	31,9	31,9
Part des créations (%)	100,0	63,6	68,1	68,1
Part de micro-entrepreneurs parmi les créations d'établissements (%)	s	31,7	37,5	37,5
<b>Taux de créations et transferts (%)</b>	<b>20,0</b>	<b>17,4</b>	<b>19,6</b>	<b>19,6</b>

Source : Insee, Répertoire des entreprises et des établissements<sup>3</sup> (Sirene) en 2017

### Taille des établissements



Source : Insee, Répertoire des entreprises et des établissements<sup>3</sup> (Sirene) au 31/12/2016

<sup>1</sup> : À l'exception des automobiles et des motocycles

<sup>2</sup> : Les services aux particuliers sont composés de l'enseignement, santé et action sociale ainsi que des autres activités de service

<sup>3</sup> : Établissements du champ marchand non agricole

<sup>4</sup> : Y compris inconnu et non enregistré

### Signes conventionnels utilisés

s : secret statistique (y compris entre indicateurs et entre zones géographiques)  
nd : données non disponibles ou non diffusables (ex. mauvaise qualité de géolocalisation)  
/// : absence de résultat due à la nature des choses (ex. pas d'EPCI 2015)