

## Tissu économique

### Zone étudiée

QP Les Pérouses (QP069005)

### Zones de comparaison

Commune 2015 : Brignais

EPCI 2015 : CC de la Vallée du Garon (Ccvg)

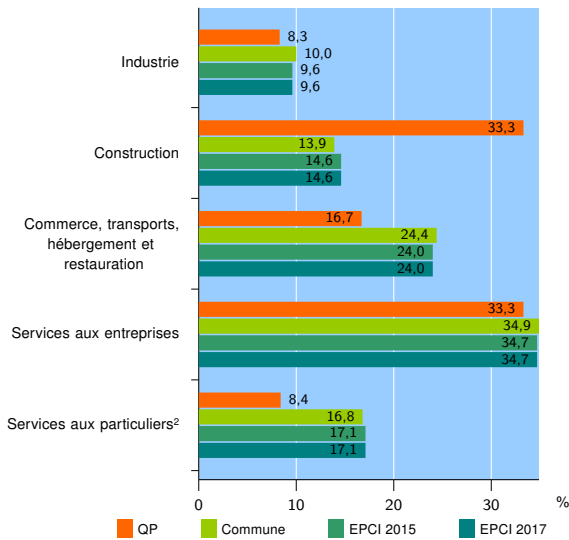
EPCI 2017 : CC de la Vallée du Garon (Ccvg)

### Activité des établissements

	QP	Commune	EPCI 2015	EPCI 2017
<b>Nombre d'établissements</b>	<b>12</b>	<b>1 433</b>	<b>3 086</b>	<b>3 086</b>
Industrie	1	143	295	295
Construction	4	199	452	452
Commerce, transports, hébergement et restauration	2	350	741	741
Dont : commerce de gros <sup>1</sup>	0	131	250	250
commerce de détail <sup>1</sup>	1	106	251	251
Services aux entreprises	4	500	1 071	1 071
Services aux particuliers <sup>2</sup>	1	241	527	527
Dont : enseignement, santé et action sociale	0	171	376	376

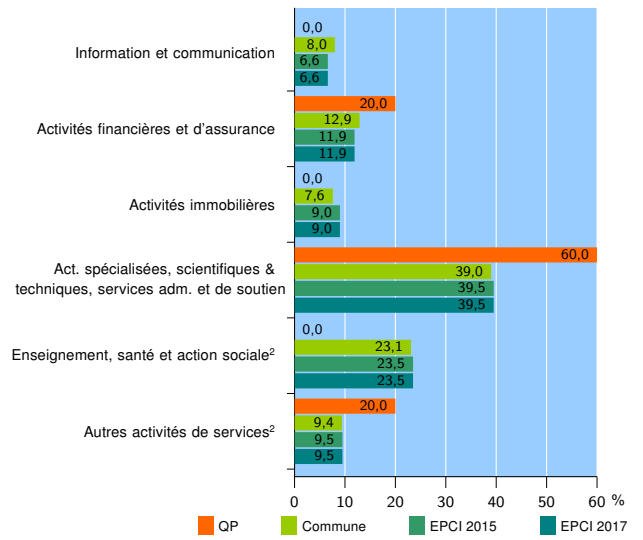
Source : Insee, Répertoire des entreprises et des établissements<sup>3</sup> (Sirene) au 31/12/2015

### Activité des établissements



Source : Insee, Répertoire des entreprises et des établissements<sup>3</sup> (Sirene) au 31/12/2015

### Activité des établissements de service



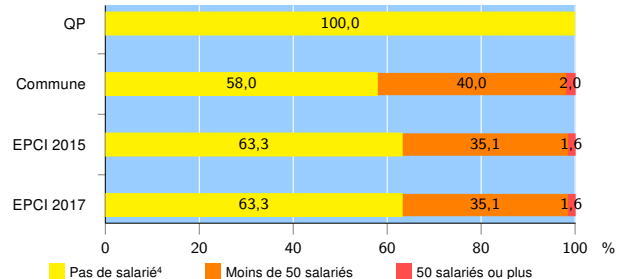
Source : Insee, Répertoire des entreprises et des établissements<sup>3</sup> (Sirene) au 31/12/2015

### Démographie d'établissements

	QP	Commune	EPCI 2015	EPCI 2017
<b>Créations et transferts d'établissements</b>	<b>3</b>	<b>194</b>	<b>524</b>	<b>524</b>
Part des transferts (%)	0,0	41,2	32,6	32,6
Part des créations (%)	100,0	58,8	67,4	67,4
Part de micro-entrepreneurs parmi les créations d'établissements (%)	100,0	36,0	43,1	43,1
<b>Taux de créations et transferts (%)</b>	<b>25,0</b>	<b>13,5</b>	<b>17,0</b>	<b>17,0</b>

Source : Insee, Répertoire des entreprises et des établissements<sup>3</sup> (Sirene) en 2016

### Taille des établissements



Source : Insee, Répertoire des entreprises et des établissements<sup>3</sup> (Sirene) au 31/12/2015

<sup>1</sup> : À l'exception des automobiles et des motocycles

<sup>2</sup> : Les services aux particuliers sont composés de l'enseignement, santé et action sociale ainsi que des autres activités de service

<sup>3</sup> : Établissements du champ marchand non agricole

<sup>4</sup> : Y compris inconnu et non enregistré

### Signes conventionnels utilisés

s : secret statistique (y compris entre indicateurs et entre zones géographiques)  
nd : données non disponibles ou non diffusables (ex. mauvaise qualité de géolocalisation)  
/// : absence de résultat due à la nature des choses (ex. pas d'EPCI 2015)